

PROJECTE RIBERES DE VIC



ORDRE DEL DIA

Benvinguda a càrrec de la regidora.

Explicació de l'estat actual del projecte.

Resum de les accions i participacions i retorn de les propostes recollides.

Presentació de dades de l'enquesta de percepció social dels espais fluvials en àrees urbanes.

Precs i preguntes.

ESTAT DEL PROJECTE

- ▶ Estudi de la dinàmica fluvial del tram urbà dels rius Mèder - Gurri a Vic - UPC
- ▶ Aprovació definitiva del Pla Director estratègic
- ▶ Aprovació inicial del projecte executiu i exposició pública
- ▶ Sol·licitud informes **ACA i Cultura**
 - Requeriments Cultura > Informe favorable
 - Informe ACA favorable
- ▶ Aprovació definitiva del projecte executiu (JGL 30/12)
- ▶ Aprovació expedient contractació (JGL 3/2)
- ▶ Publicació de l'anunci de licitació de les obres
(termini presentació ofertes 6/2 - 26/2)
- ▶ Previsió **execució obres**: juny - desembre 2025 (7 mesos)

ESTAT DEL PROJECTE

- ▶ Justificació parcial de la subvenció (econòmica i tècnica).
- ▶ Meitat d'execució del projecte (gener 2023 - juliol 2024).

Entitat	Liquidació parcial	Total subvenció
Ajuntament de Vic	137.181,93 €	1.535.443,72 €
CERM	143.254,38 €	268.367,50 €
TOTAL	280.436,31 €	1.803.811,22 €

TREBALLS PREVIS

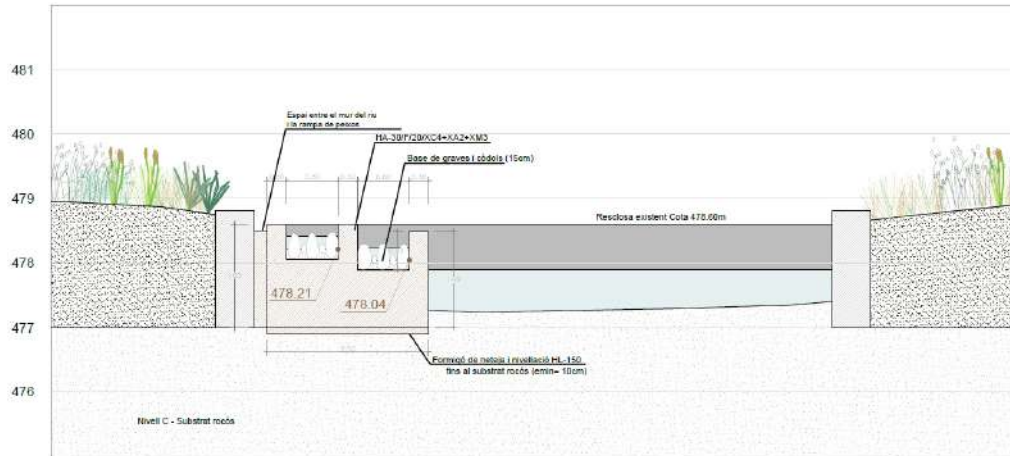
- ▶ Desbrossada selectiva amb mitjans manuals (accessos, superfícies de treball...)
- ▶ Eliminació de residus dispersos
- ▶ Eliminació de flora exòtica invasora *Robinia pseudoacacia* *Arundo donax*,...)
- ▶ Transplantament de flora autòctona o aprofitament per estaca
- ▶ Instal·lació de barreres temporals de retenció de sediments

B1. CONSTRUCCIÓ D'UN DISPOSITIU DE PAS PER A PEIXOS A LA RESCLOSA DEL PASSEIG DE LA GENERALITAT

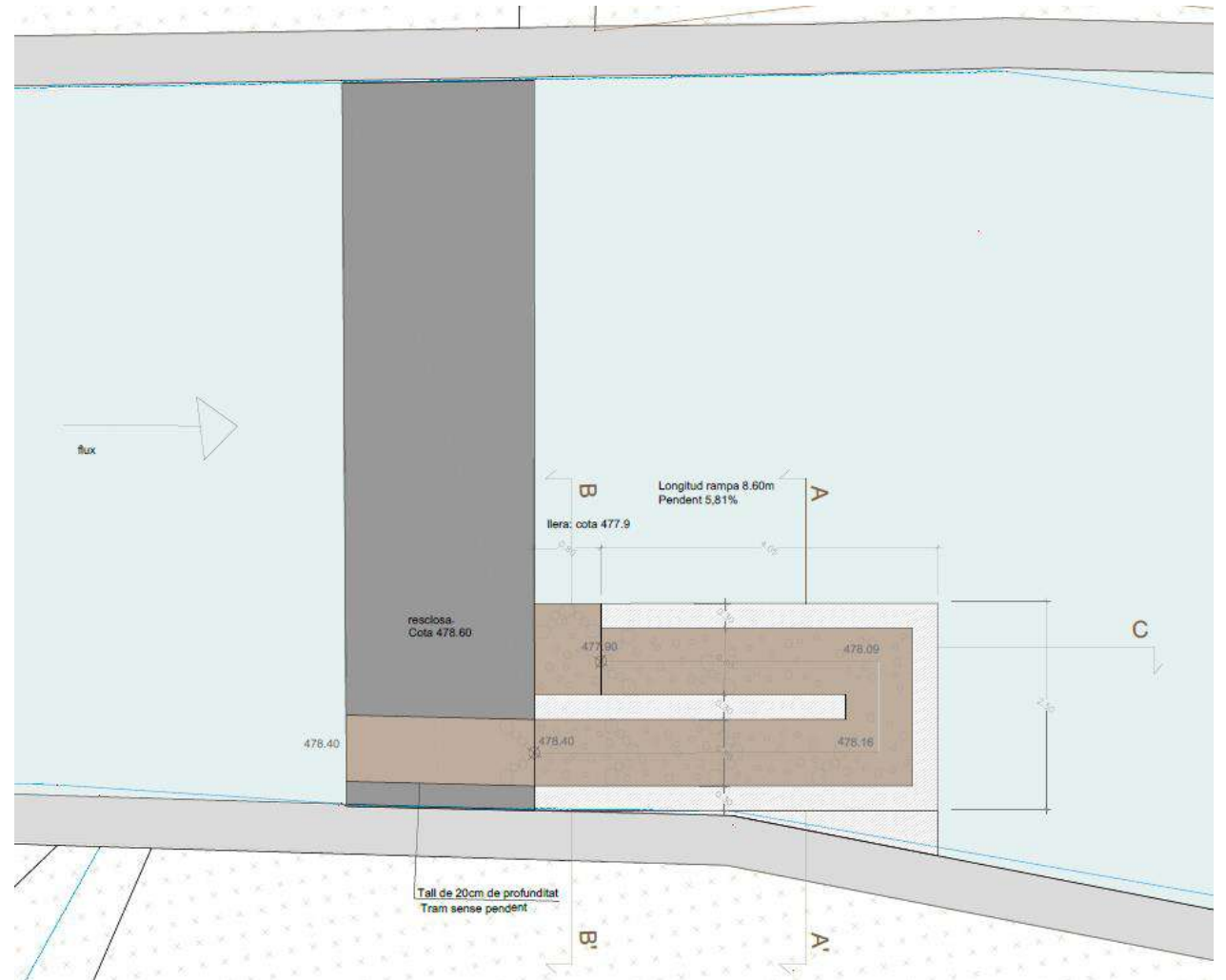
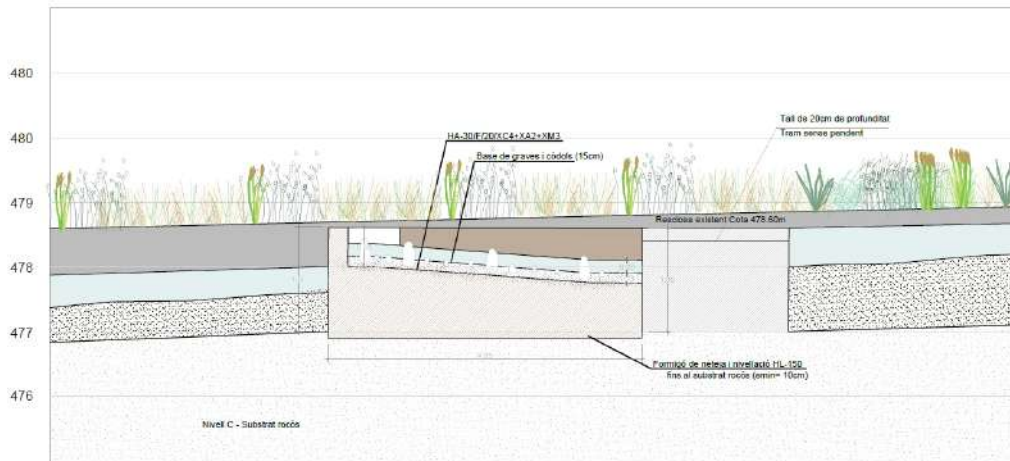


B1. CONSTRUCCIÓ D'UN DISPOSITIU DE PAS PER A PEIXOS A LA RESCLOSA DEL PASSEIG DE LA GENERALITAT

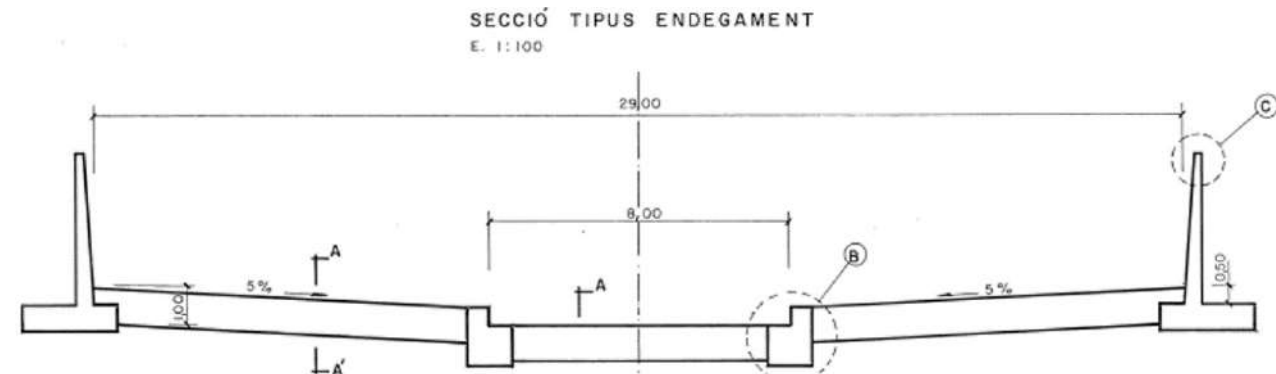
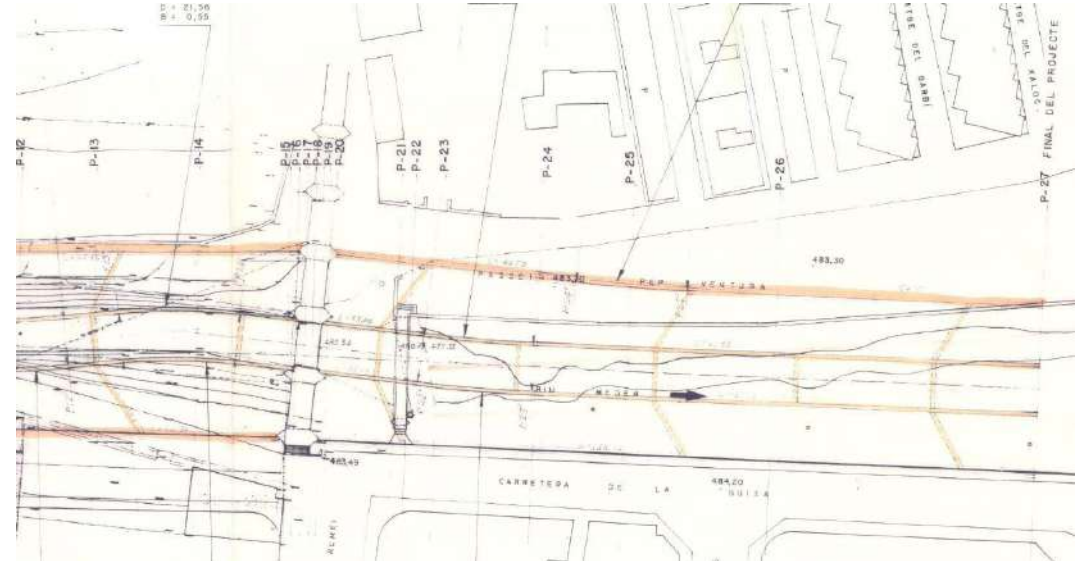
SECCIÓ LONGITUDINAL A-A' PROPOSTA



SECCIÓ LONGITUDINAL C-C' PROPOSTA



B2. ENDERROCAMENT I ADAPTACIÓ DELS MURS D'AIGÜES BAIXES I RENATURALITZACIÓ DE LES RIBERES



ESTUDI DINÀMICA FLUVIAL - UPC

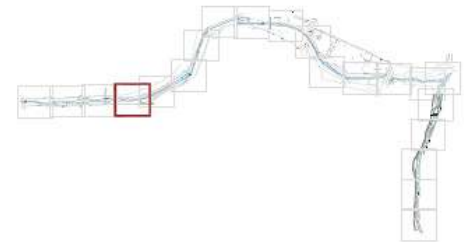
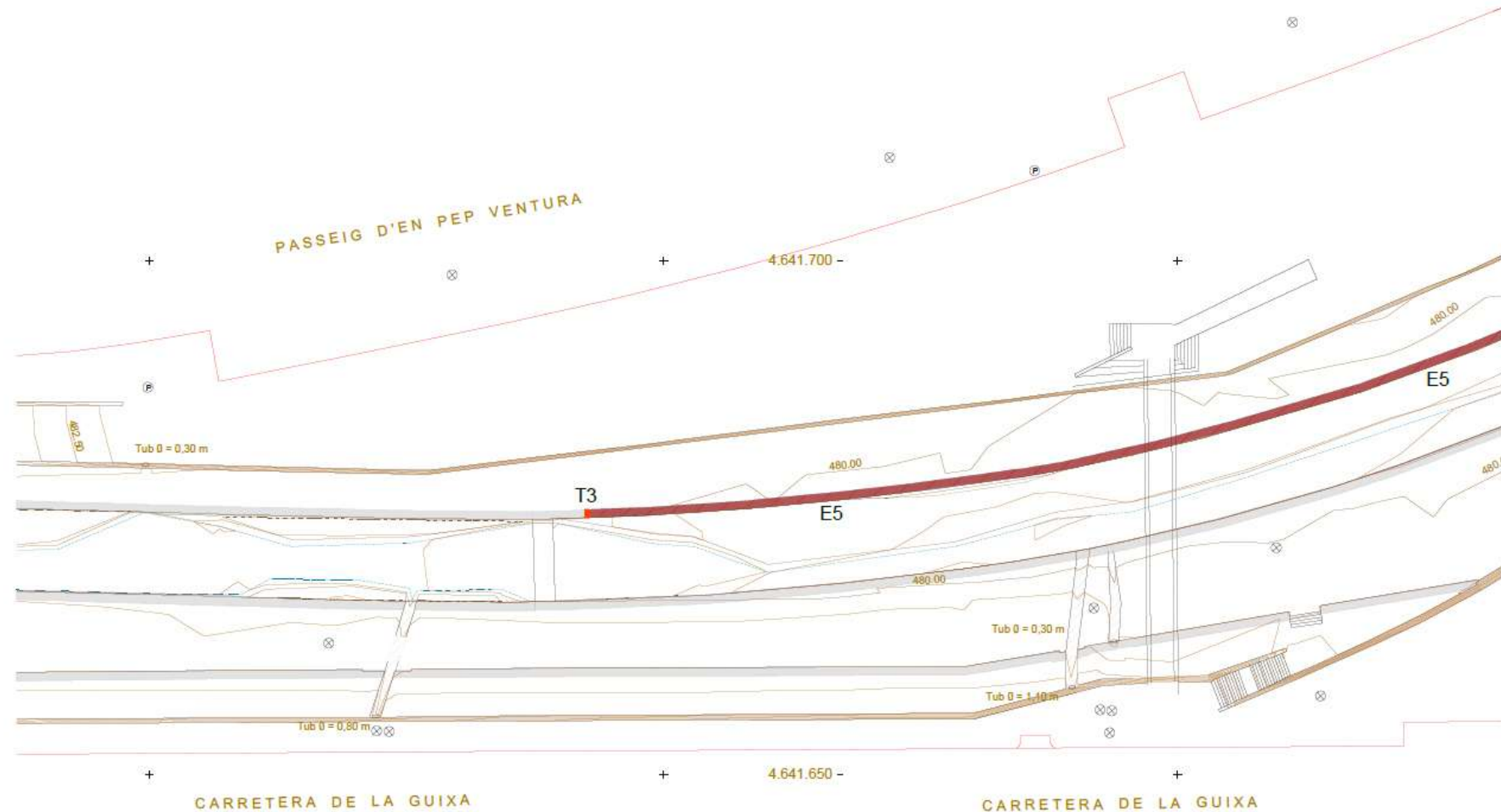
Conclusions

- ▶ canal central actual del Mèder murets massa ample
- ▶ canal central actual del Mèder del pg. de la Generalitat i del c. Anselm Clavé fa un massa tancat
- ▶ col·lector que en el mateix circula actualment enterrat marge ubicat
- ▶ Es poden enderrocar totes les riostes que uneixen els murets del canal central amb els murs exteriors de l'endegament.
- ▶ Pel que fa als murets, en general es poden enderrocar tot i que no de forma indiscriminada (cas per cas).

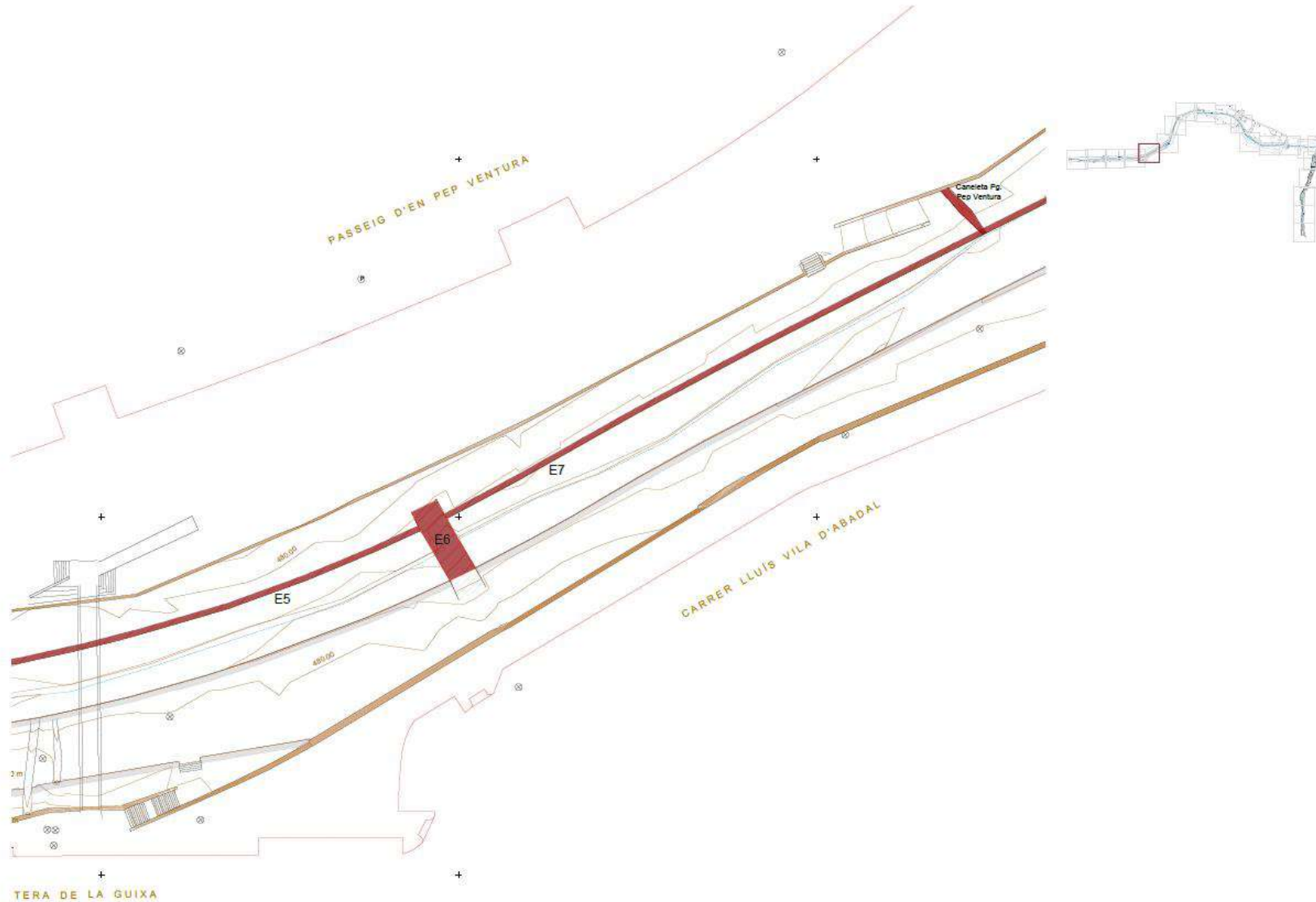
- ▶ dimensions nova llera principal

amplada	profunditat	longitud d'ona	amplitud
		(m)	
5.4	0.60	90	2.0

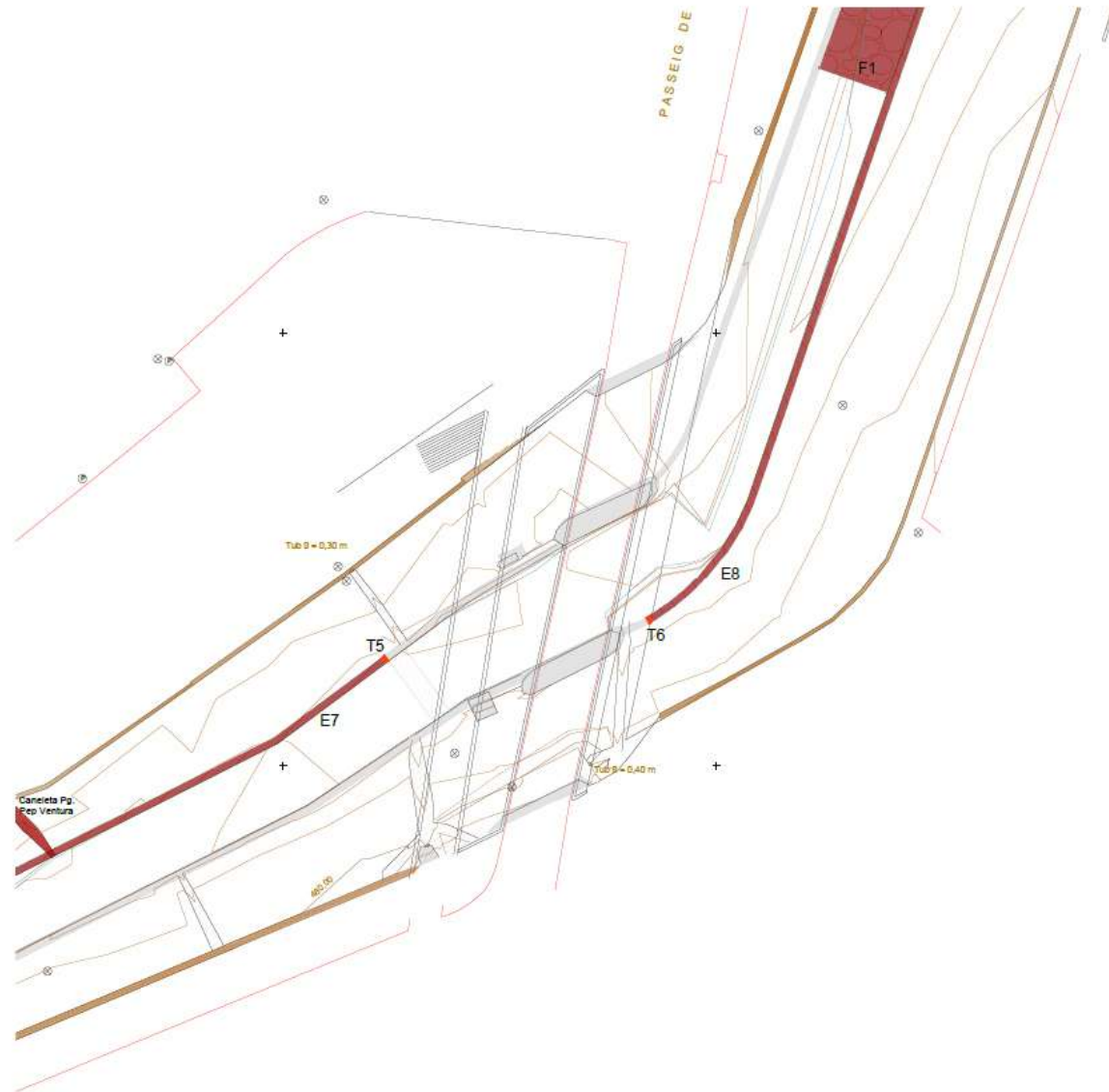
B2. ENDERROCAMENT I ADAPTACIÓ DELS MURS D'AIGÜES BAIJES I RENATURALITZACIÓ DE LES RIBERES



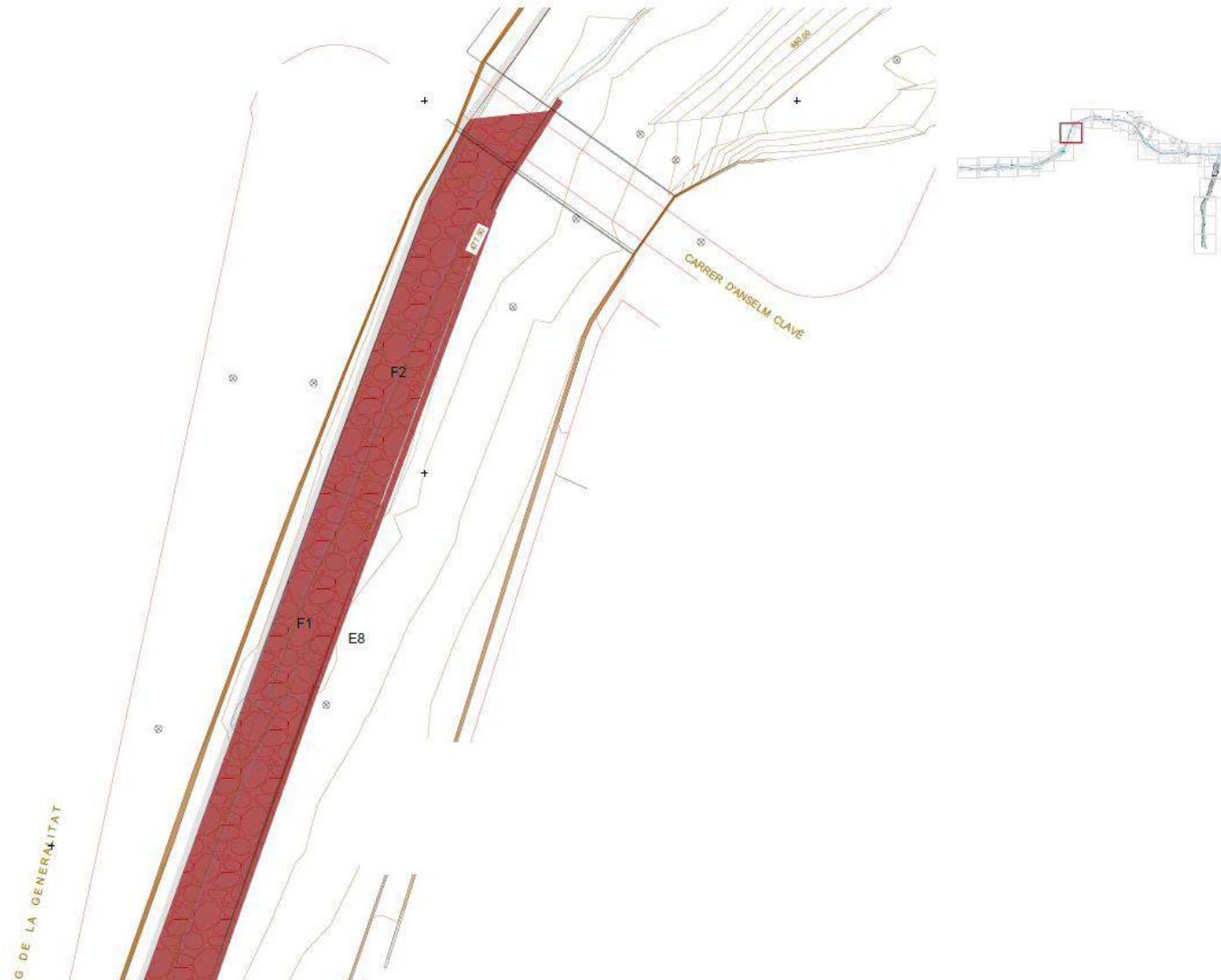
B2. ENDERROCAMENT I ADAPTACIÓ DELS MURS D'AIGÜES BAIxes I RENATURALITZACIÓ DE LES RIBERES



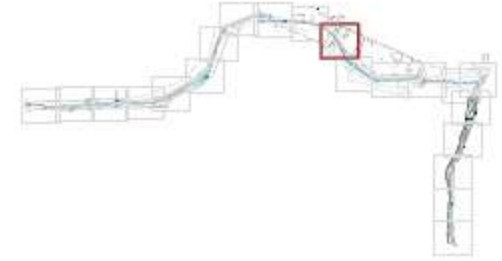
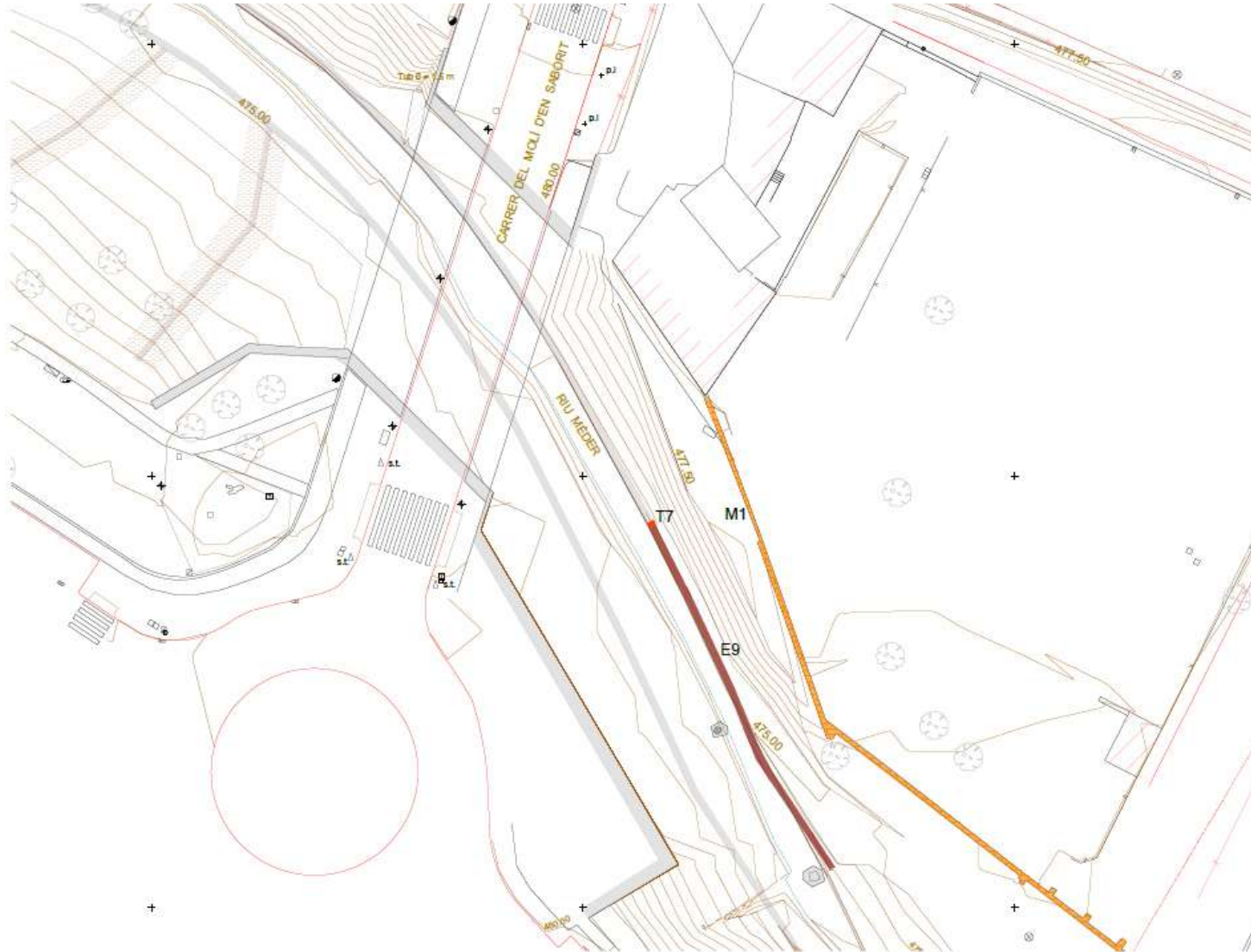
B2. ENDERROCAMENT I ADAPTACIÓ DELS MURS D'AIGÜES BAIxes I RENATURALITZACIÓ DE LES RIBERES



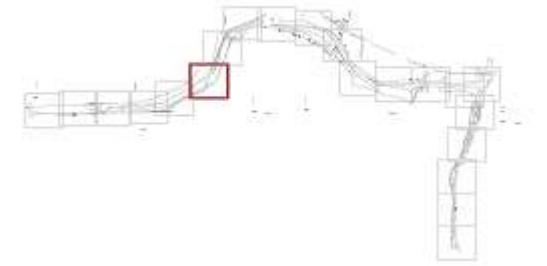
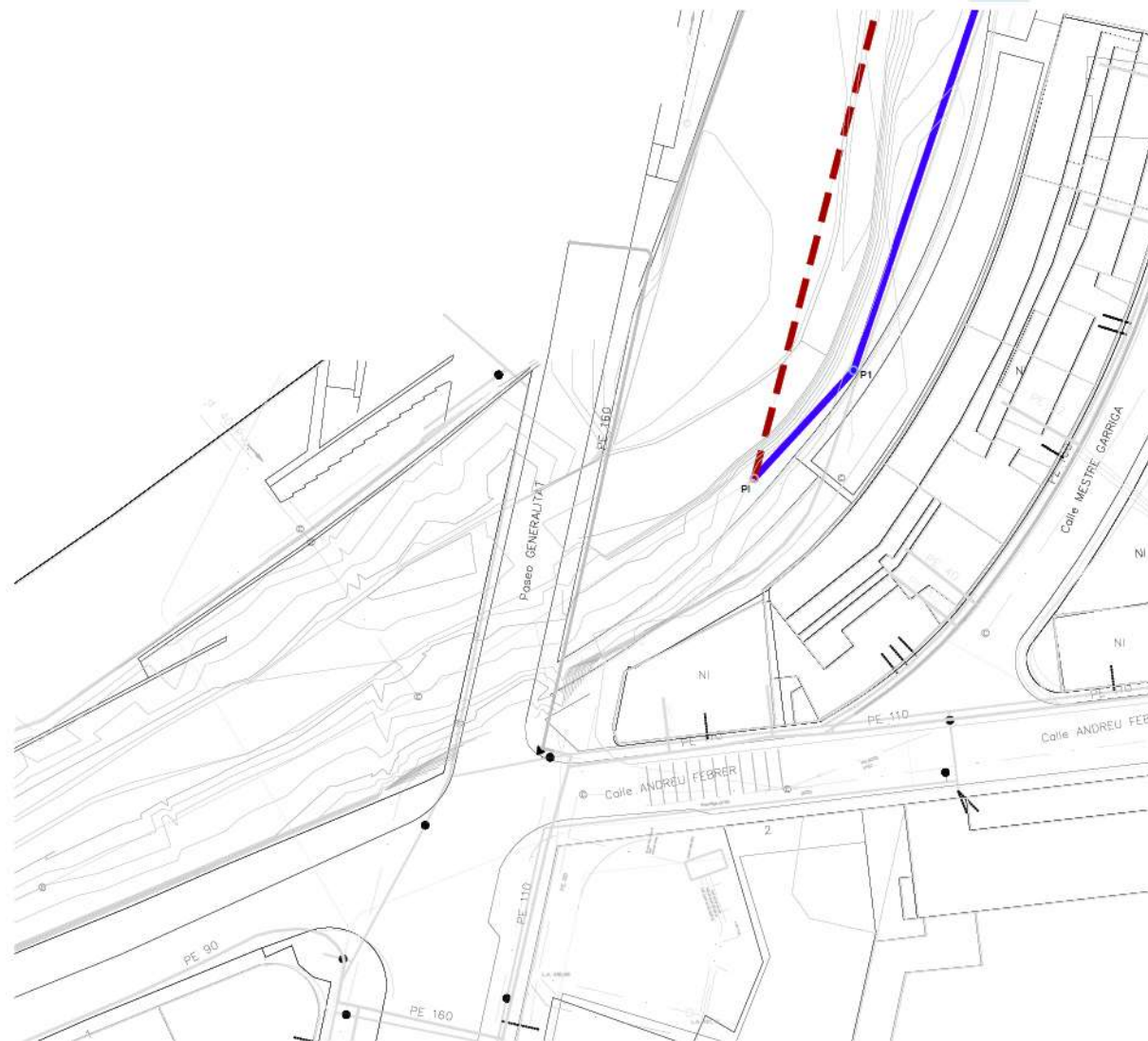
B2. ENDERROCAMENT I ADAPTACIÓ DELS MUR D'AIGÜES BAIJES I RENATURALITZACIÓ DE LES RIBERES



B2. ENDERROCAMENT I ADAPTACIÓ DELS MUR D'AIGÜES BAIJES I RENATURALITZACIÓ DE LES RIBERES








B2. ENDERROCAMENT I ADAPTACIÓ DELS MUR D'AIGÜES BAIJES I RENATURALITZACIÓ DE LES RIBERES

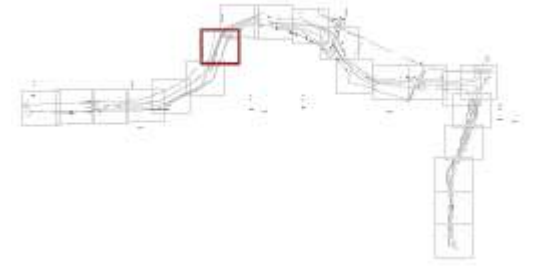
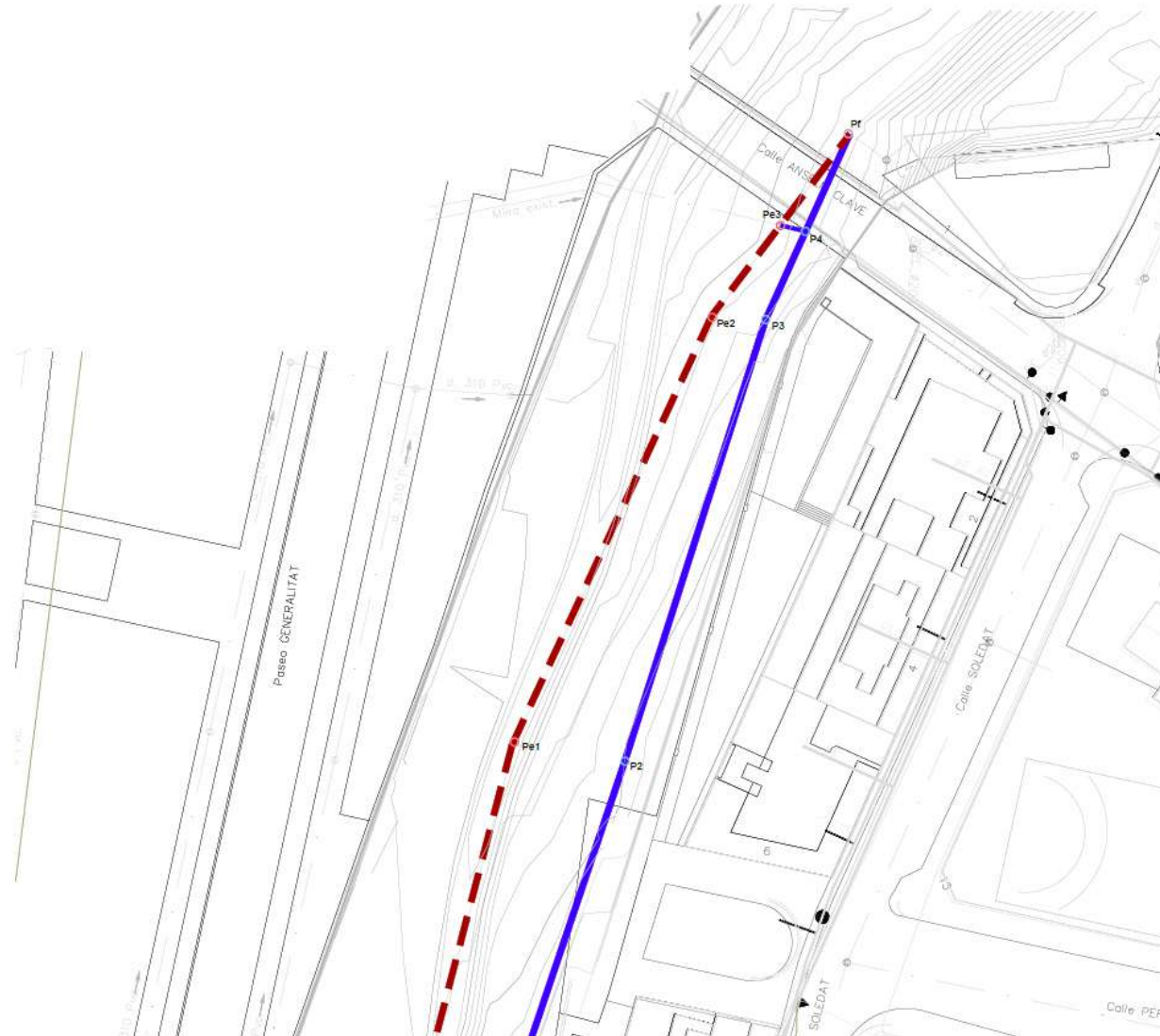


LLEGENDA

Serveis afectats






-  Adaptació de pou existent
-  Nou pou
-  Enderroc de pou existent
-  Clavageram. Nou col·lector
-  Enderroc del col·lector existent

B2. ENDERROCAMENT I ADAPTACIÓ DELS MUR D'AIGÜES BAIJES I RENATURALITZACIÓ DE LES RIBERES

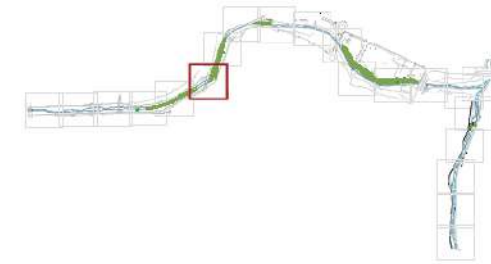
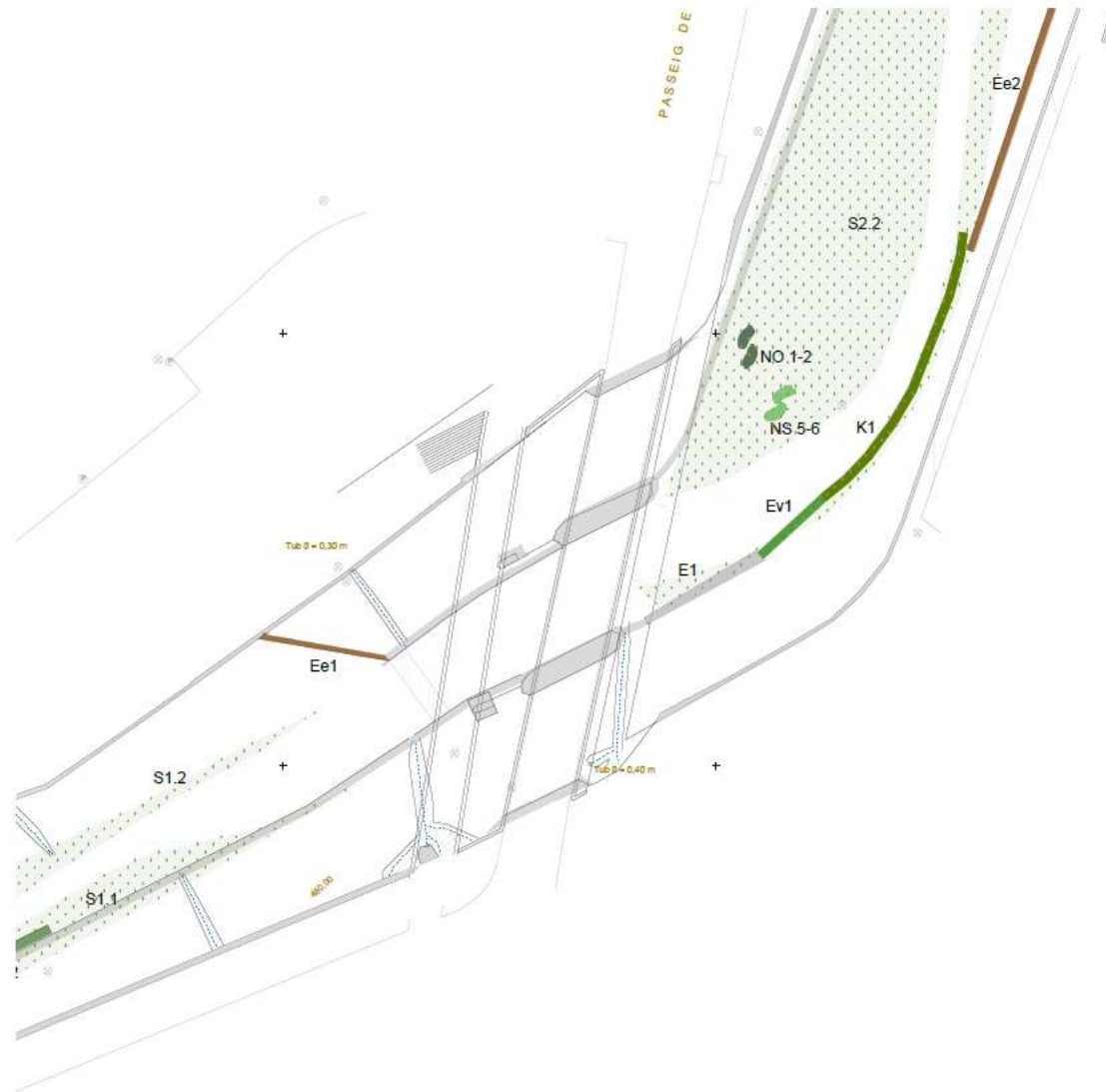


LLEGENDA

Serveis afectats

-  Adaptació de pou existent
-  Nou pou
-  Enderroc de pou existent
-  Clavageram. Nou col·lector
-  Enderroc del col·lector existent

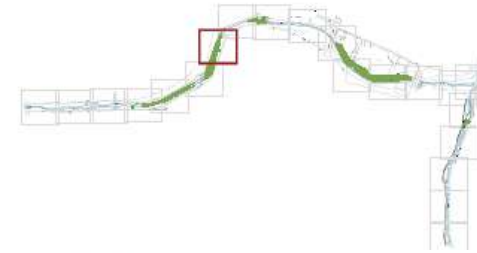
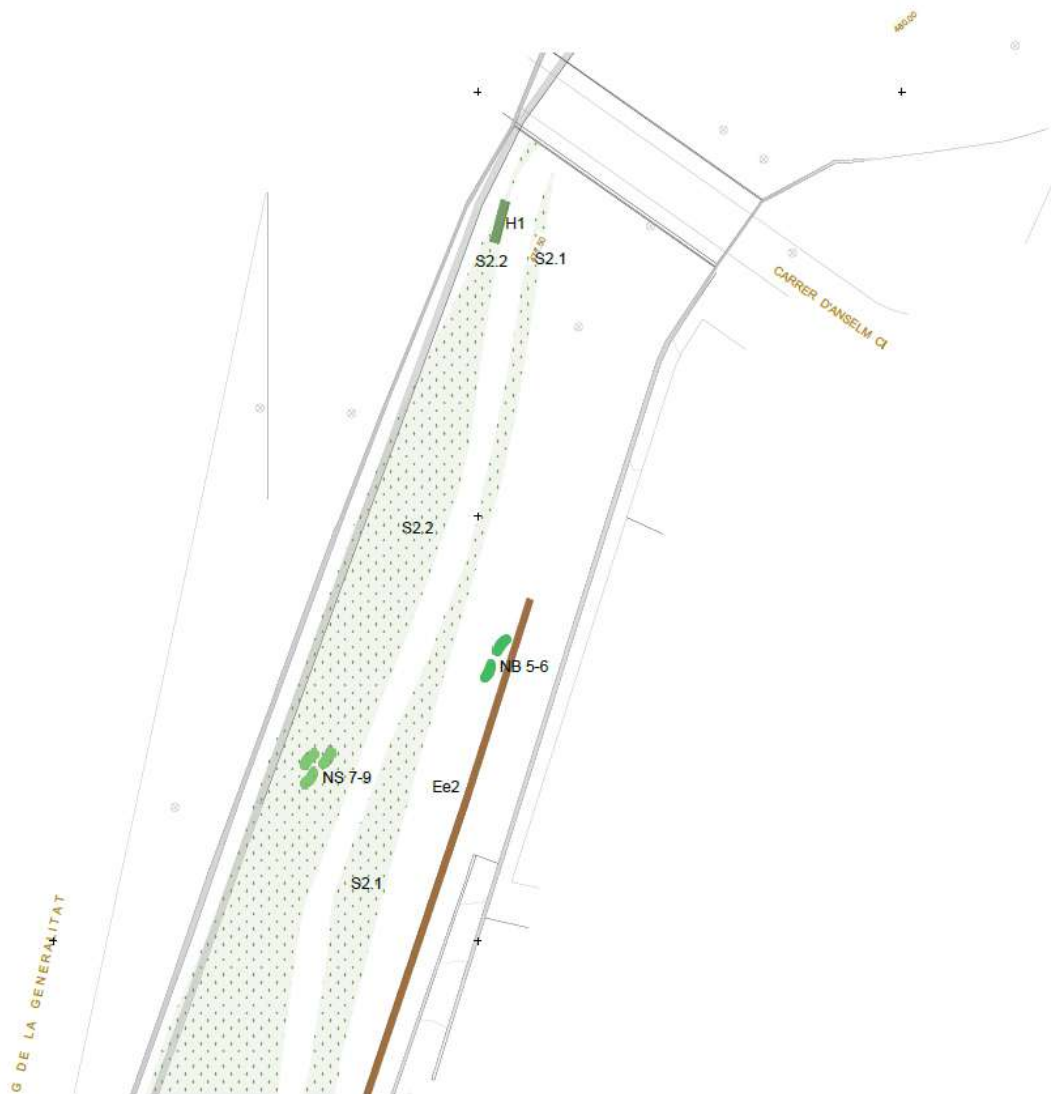
B2. ENDERROCAMENT I ADAPTACIÓ DELS MUR D'AIGÜES BAIJES I RENATURALITZACIÓ DE LES RIBERES



LLEGENDA

-  (E) Escullera
-  (Fs) Feixina seca
-  (Fv) Feixina viva
-  (Ev) Escullera vegetada
-  (K) Entramat krainer
-  (K) Enreixat viu
-  (Ee) Escullera enterrada
-  (S) Sembra d'herbàcies
-  Nudis de plantació de verneda - 3 m²/u - NV (u)
-  Nudis de plantació de sargar - 3 m²/u - NS (u)
-  Nudis de plantació d'albereda - 3 m²/u - NA (u)
-  Nudis de plantació d'omedra - 3 m²/u - NO (u)
-  Nudis de plantació arbustives - 3 m²/u - NB (u)
-  Estakes - 2 u/m² - EQ (m²)
-  Herbassars d'helòfits - H (m²)
-  Roll vegetaltizat - RV (m)
-  *Fraxinus angustifolia* - F (u)
-  *Ulmus minor* - O (u)
-  *Salix alba* - S (u)

B2. ENDERROCAMENT I ADAPTACIÓ DELS MUR D'AIGÜES BAIJES I RENATURALITZACIÓ DE LES RIBERES

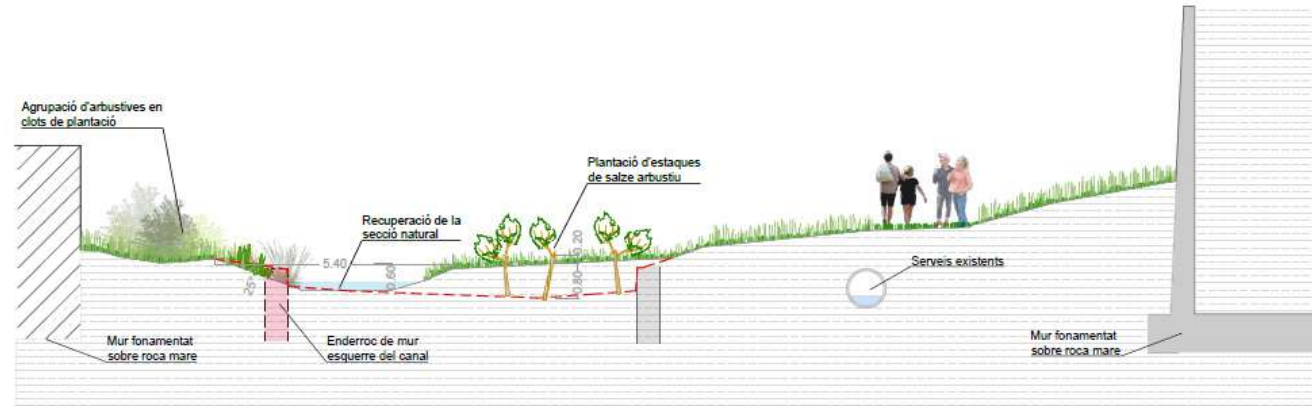


LLEGENDA

-  (E) Escullera
-  (Fs) Feixina seca
-  (Fv) Feixina viva
-  (Ev) Escullera vegetada
-  (K) Entramat krainer
-  (K) Enreixat viu
-  (Ee) Escullera enterrada
-  (S) Sembra d'herbàcies
-  Nuclis de plantació de veneda - 3 m²/u - NV (u)
-  Nuclis de plantació de sargar - 3 m²/u - NS (u)
-  Nuclis de plantació d'albereda - 3 m²/u - NA (u)
-  Nuclis de plantació d'omeda - 3 m²/u - NO (u)
-  Nuclis de plantació arbustives - 3 m²/u - NB (u)
-  Estaques - 2 u/m² - EQ (m²)
-  Herbassars d'helòfits - H (m²)
-  Roll vegetaltizat - RV (m)
-  *Fraxinus angustifolia* - F (u)
-  *Ulmus minor* - O (u)
-  *Salix alba* - S (u)

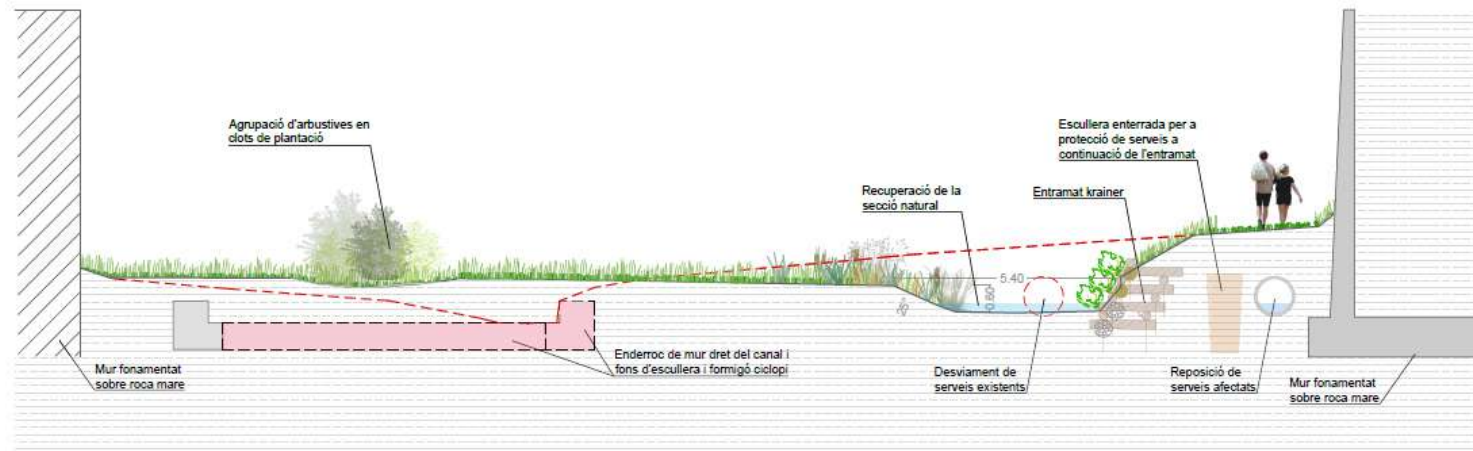
B2. ENDERROCAMENT I ADAPTACIÓ DELS MUR D'AIGÜES BAIXES I RENATURALITZACIÓ DE LES RIBERES

SECCIÓ TIPUS ÀMBIT 1.2 PONT DEL REMEI - PONT DEL PASSEIG DE LA GENERALITAT



E 1/100

SECCIÓ TIPUS ÀMBIT 1.3 PONT DEL PASSEIG DE LA GENERALITAT - PONT DEL C/ANSELM CLAVÉ



E 1/100

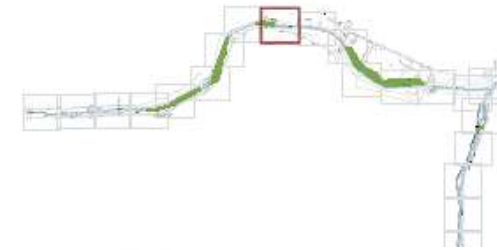
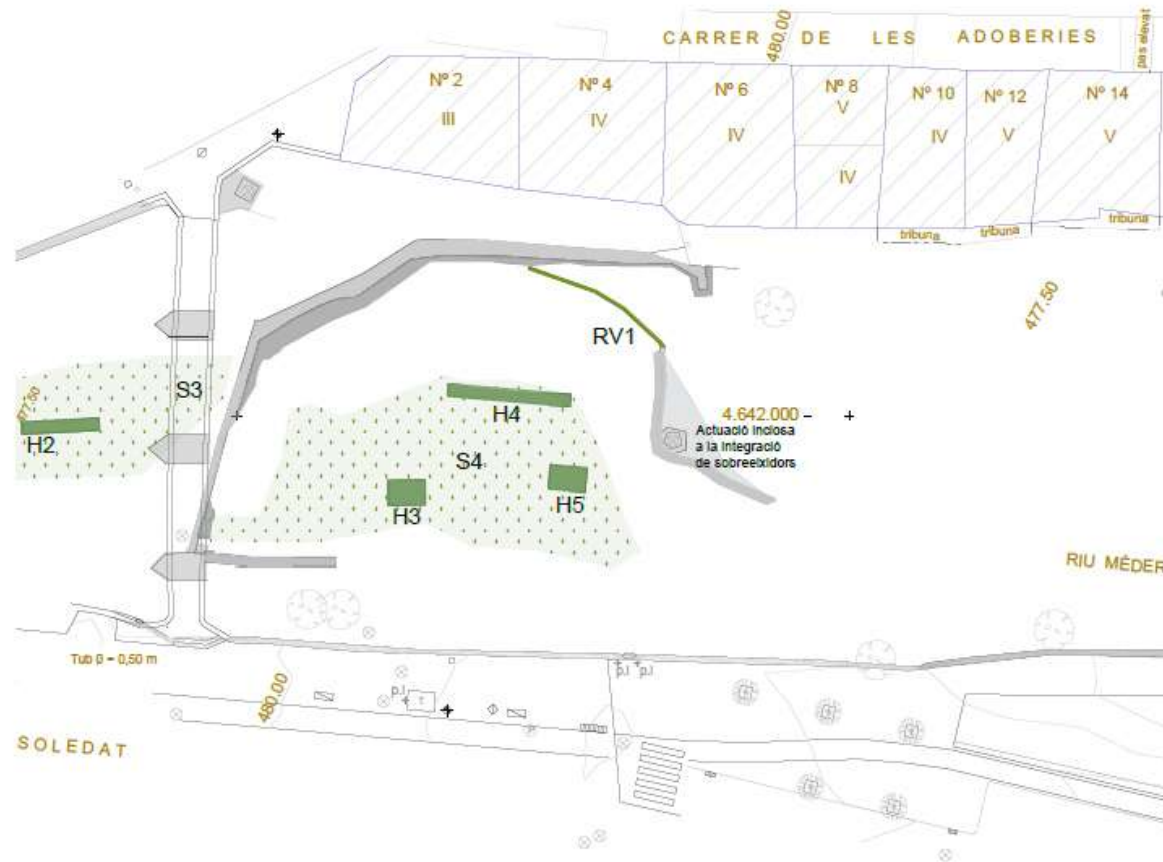
B3. GESTIÓ HIDRÀULICA, AMBIENTAL I PAISATGÍSTICA DE LA RESCLOSA DE LES ADOBERIES



B3. GESTIÓ HIDRÀULICA, AMBIENTAL I PAISATGÍSTICA DE LA RESCLOSA DE LES ADOBERIES



B3. GESTIÓ HIDRÀULICA, AMBIENTAL I PAISATGÍSTICA DE LA RESCLOSA DE LES ADOBERIES

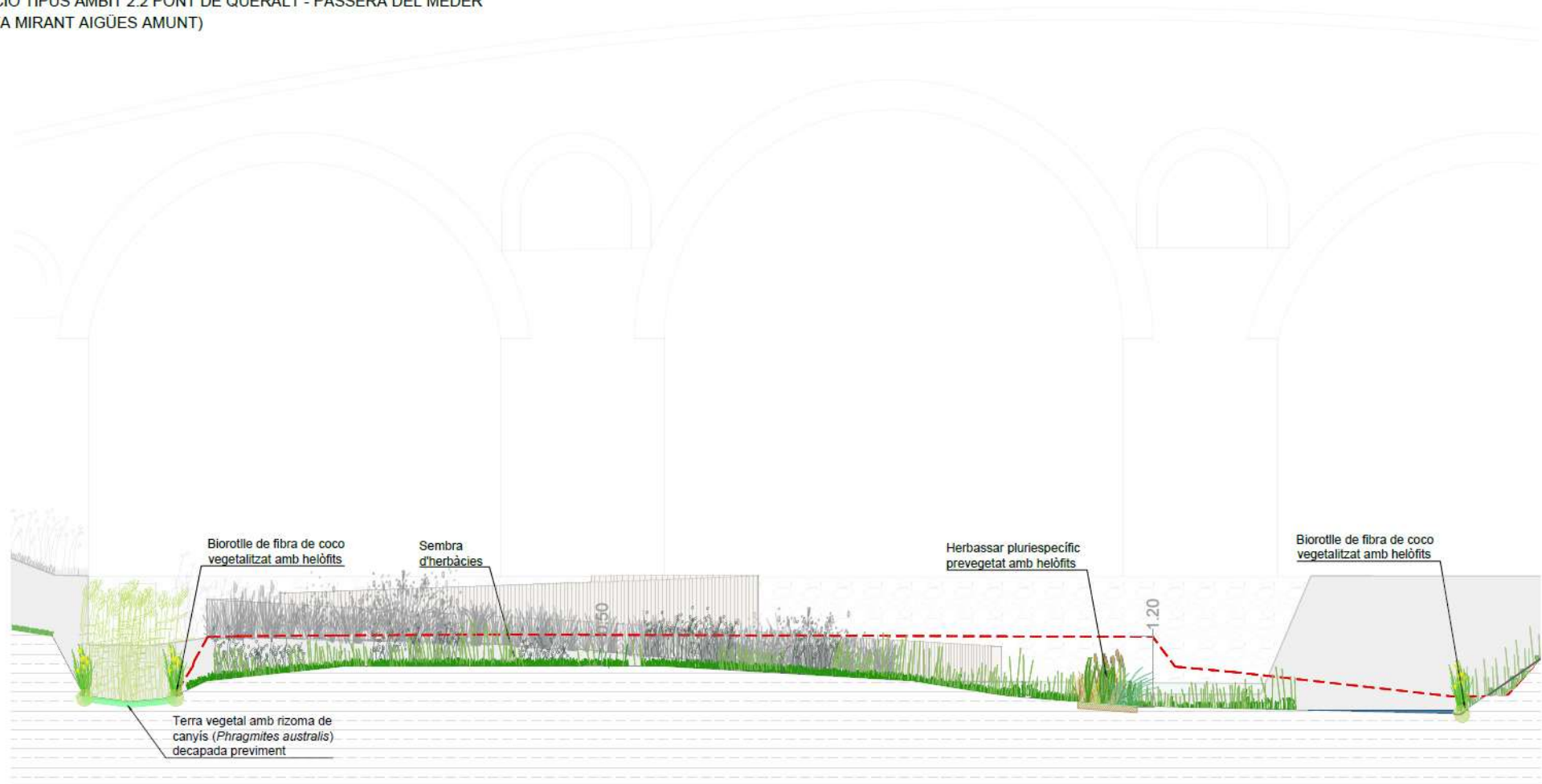


LLEGENDA

-  (E) Escullera
-  (Fs) Feixina seca
-  (Fv) Feixina viva
-  (Ev) Escullera vegetada
-  (K) Entramat krainer
-  (K) Enreixat viu
-  (Ee) Escullera enterrada
-  (S) Sembra d'herbàcies
-  Nuclis de plantació de verneda - 3 m²/u - NV (u)
-  Nuclis de plantació de sargar - 3 m²/u - NS (u)
-  Nuclis de plantació d'albereda - 3 m²/u - NA (u)
-  Nuclis de plantació d'omeda - 3 m²/u - NO (u)
-  Nuclis de plantació arbustives - 3 m²/u - NB (u)
-  Estakes - 2 u/m² - EQ (m²)
-  Herbassars d'helòfits - H (m²)
-  Roll vegetaltizat - RV (m)
-  *Fraxinus angustifolia* - F (u)
-  *Ulmus minor* - O (u)
-  *Salix alba* - S (u)

B3. GESTIÓ HIDRÀULICA, AMBIENTAL I PAISATGÍSTICA DE LA RESCLOSA DE LES ADOBERIES

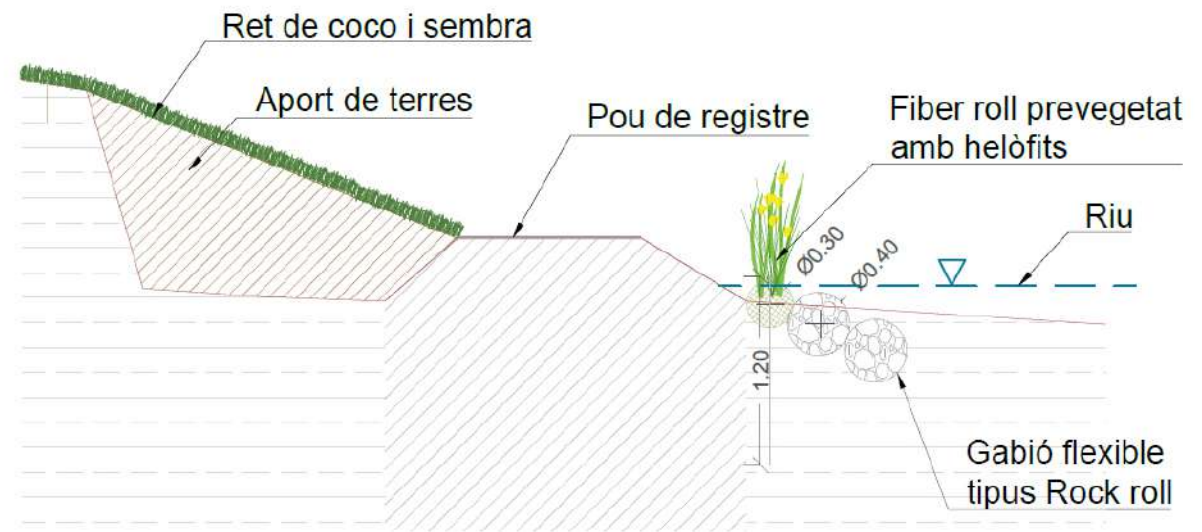
SECCIÓ TIPUS ÀMBIT 2.2 PONT DE QUERALT - PASSERA DEL MÈDER
(VISTA MIRANT AIGÜES AMUNT)



B3. GESTIÓ HIDRÀULICA, AMBIENTAL I PAISATGÍSTICA DE LA RESCLOSA DE LES ADOBERIES



B3. GESTIÓ HIDRÀULICA, AMBIENTAL I PAISATGÍSTICA DE LA RESCLOSA DE LES ADOBERIES

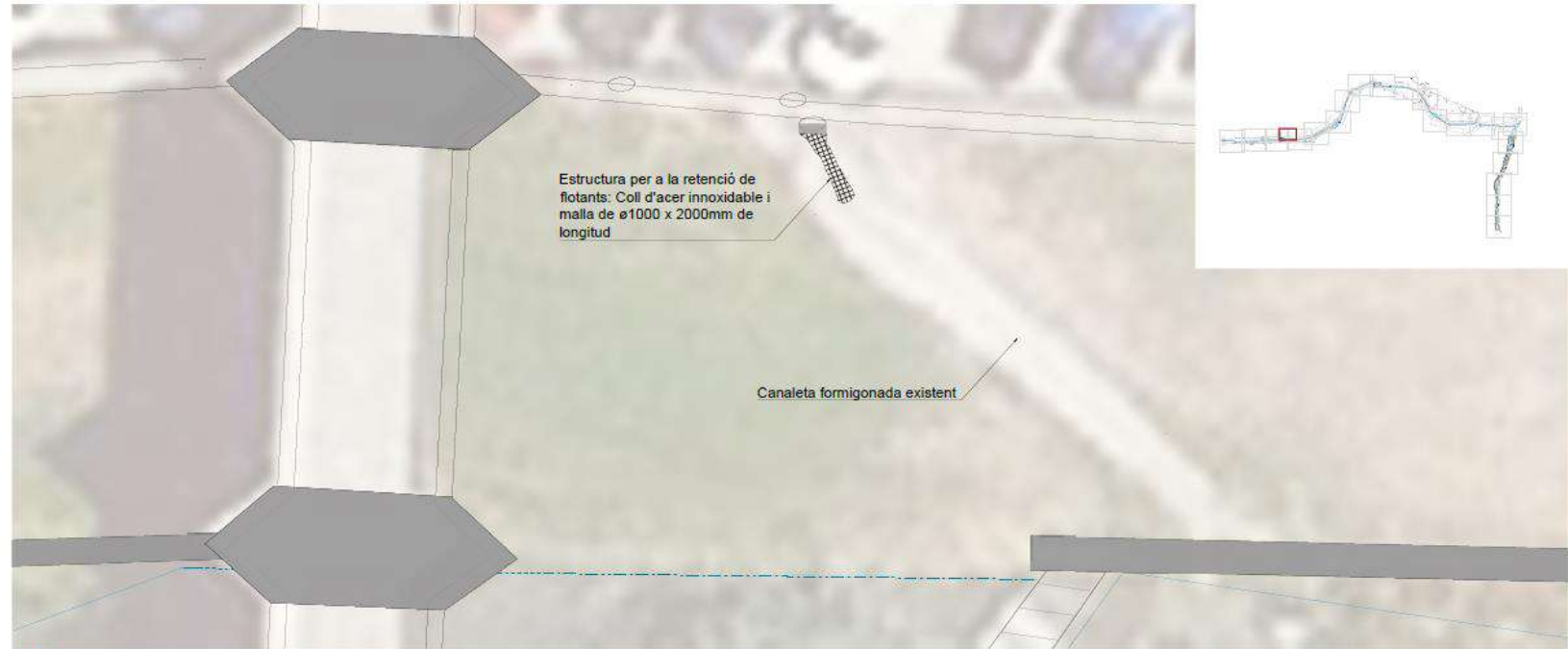


B4. ADEQUACIÓ DE LES SORTIDES DE COL·LECTORS AMB MECANISMES DE BIOREMEDIACIÓ I BIOENGINYERIA



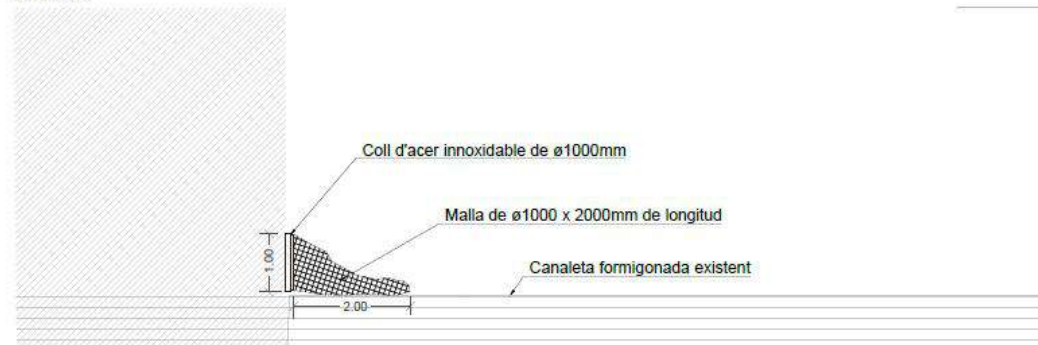
B4. ADEQUACIÓ DE LES SORTIDES DE COL-LECTORS AMB MECANISMES DE BIOREMEDIACIÓ I BIOENGINYERIA

PLANTA D'ACTUACIÓ



E1:100

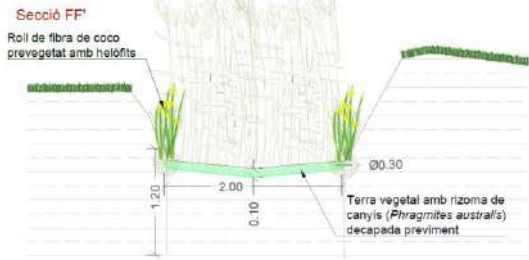
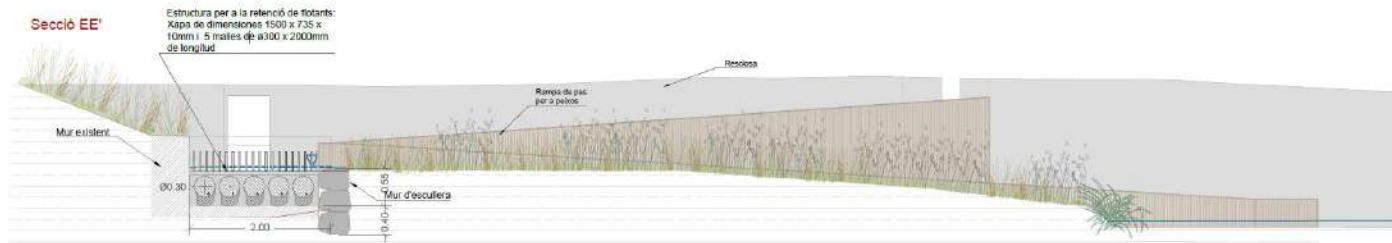
SECCIÓ TIPUS



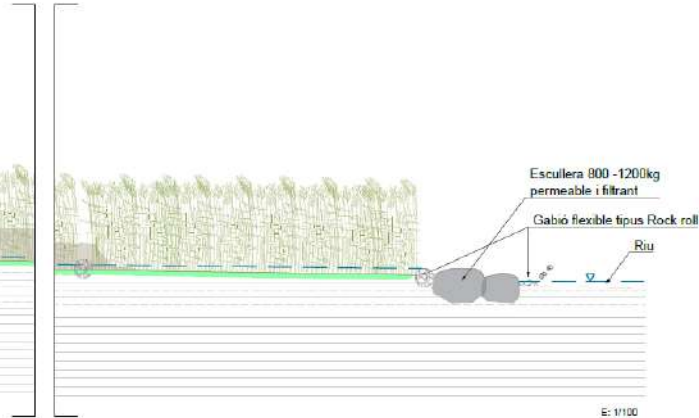

E1:75



B4. ADEQUACIÓ DE LES SORTIDES DE COL·LECTORS AMB MECANISMES DE BIOREMEDIACIÓ I BIOENGINYERIA



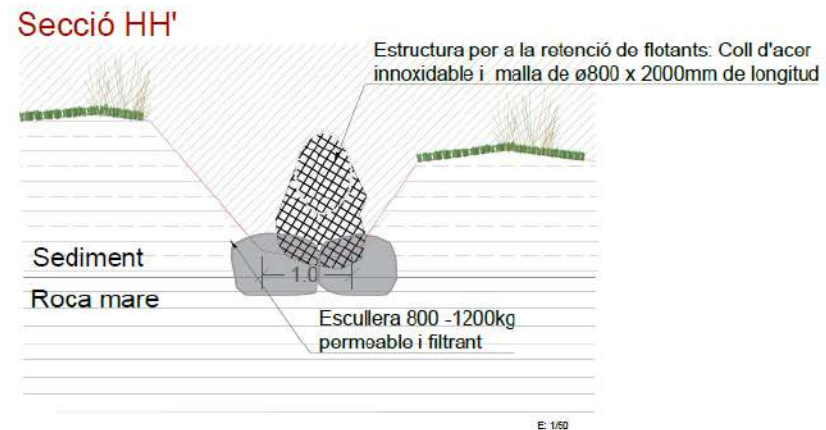
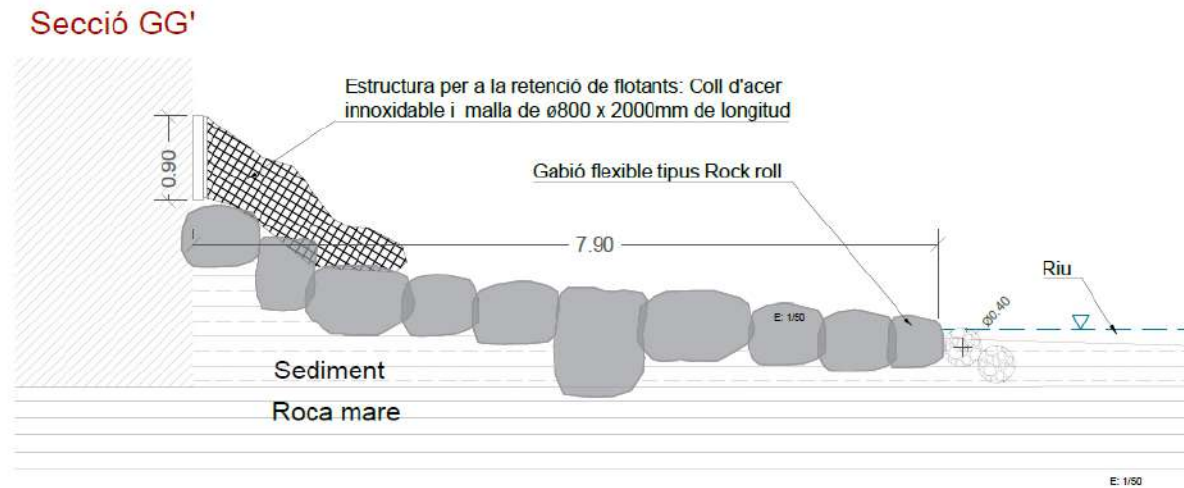
E: 1/50



E: 1/100



B4. ADEQUACIÓ DE LES SORTIDES DE COL·LECTORS AMB MECANISMES DE BIOREMEDIACIÓ I BIOENGINYERIA



B4. ADEQUACIÓ DE LES SORTIDES DE COL·LECTORS AMB MECANISMES DE BIOREMEDIACIÓ I BIOENGINYERIA

PLANTA D'ACTUACIÓ



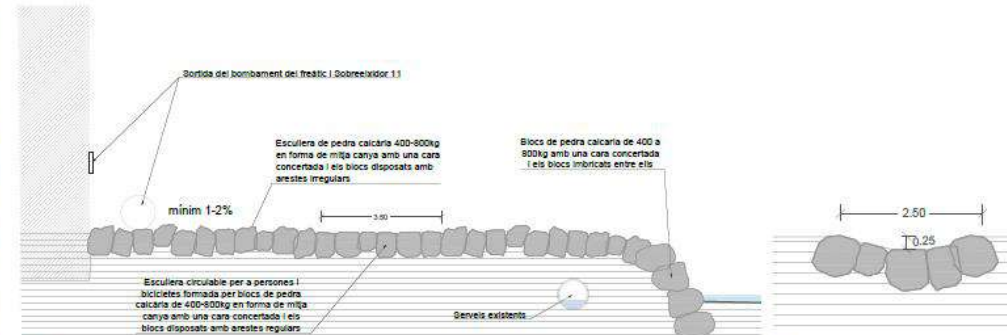
E1:150

SECCIÓ LONGITUDINAL

SECCIÓ TRANSVERSAL



ESTAT ACTUAL DEL SOBREEIXIDOR 11 I LA SORTIDA DE BOMBAMENT DEL FREÀTIC



E1:75

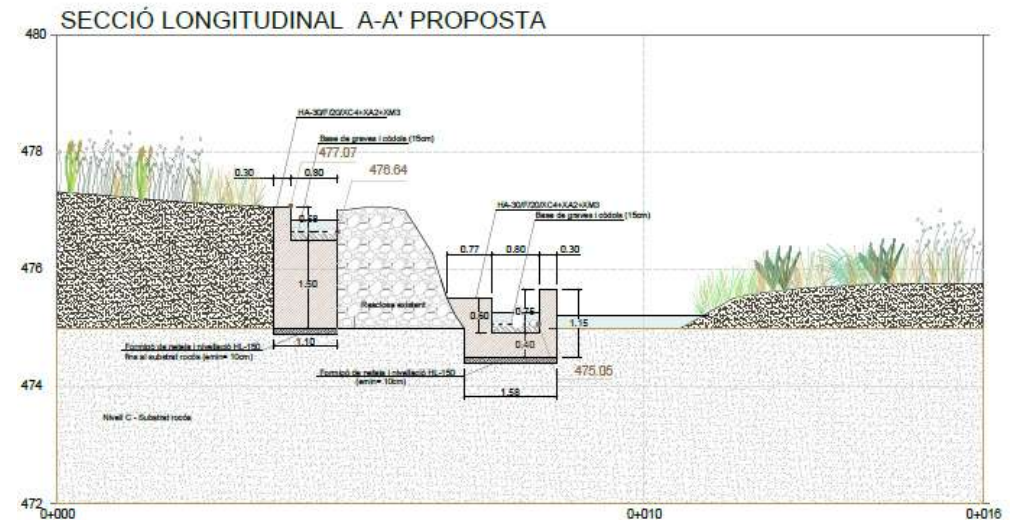
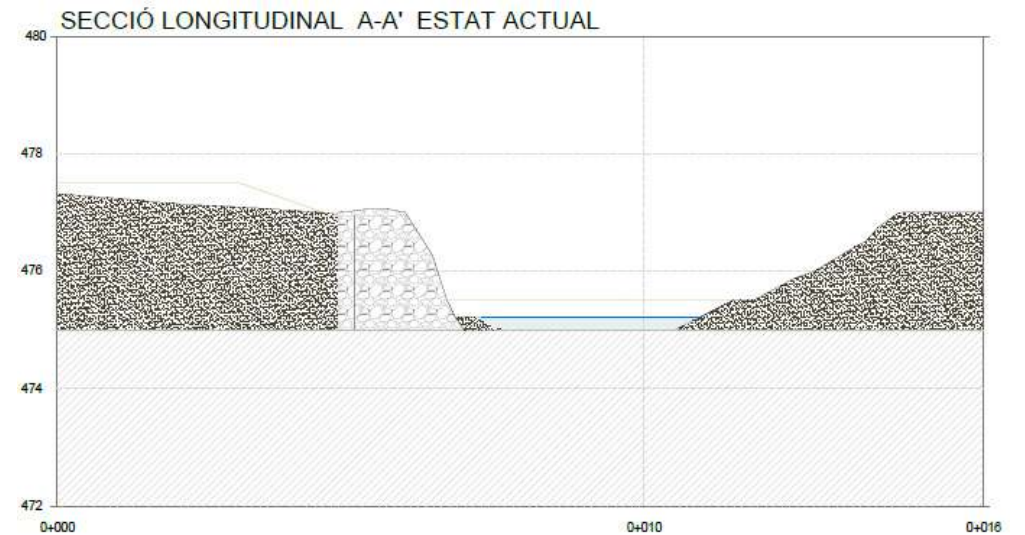
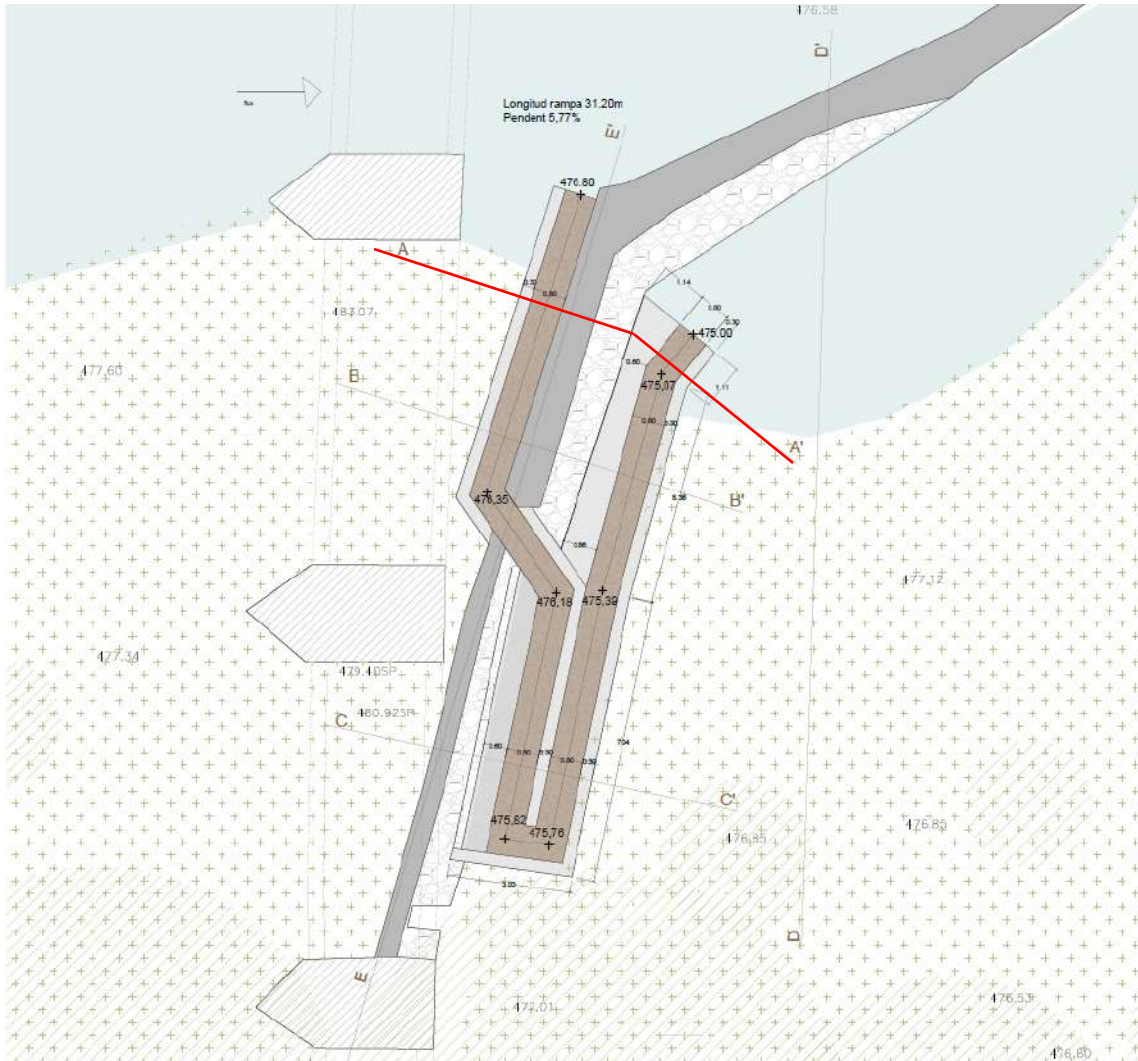
E1:75

B5. CONSTRUCCIÓ D'UN DISPOSITIU DE PAS PER A PEIXOS A LA RESCLOSA DE LES ADOBERIES



PENDENT LONGITUDINAL RAMPA

B5. CONSTRUCCIÓ D'UN DISPOSITIU DE PAS PER A PEIXOS A LA RESCLOSA DE LES ADOBERIES



INFORME CULTURA - ADOBERIES

- ▶ **Requeriment Cultural.** Justificació de la proposta (BCIN)
 - Complement de l'estudi històric presentat i valoració des de la vessant patrimonial
 - Buidatge bibliogràfic, lectura de paraments i documentació fotogràfica → interpretació i valoració de les propostes
 - **Renders** del sector de les Adoberies amb la rampa



INFORME CULTURA - ADOBERIES



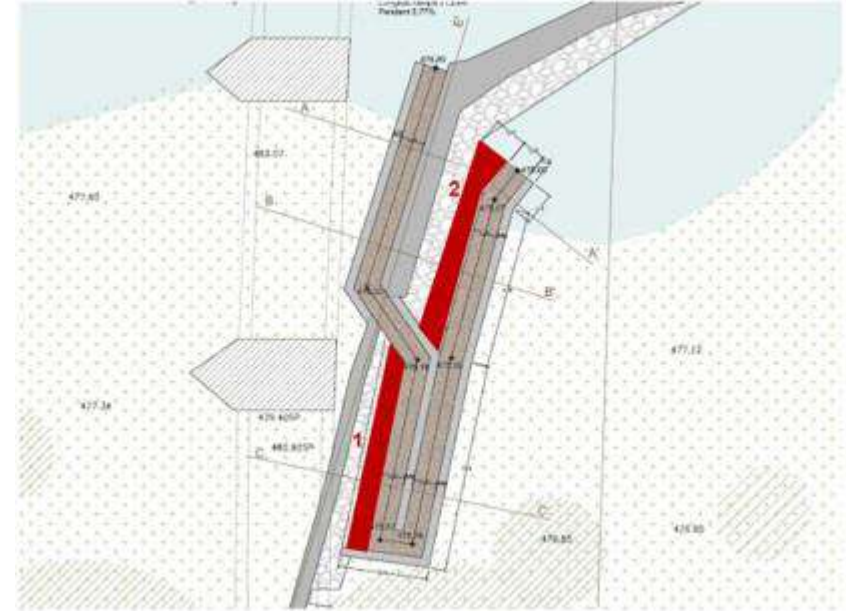
INFORME CULTURA - ADOBERIES



INFORME CULTURA - ADOBERIES

► Informe Cultura favorable

- 2 condicionants:
 - Seguiment arqueològic
 - Cromatisme dels murs de la rampa
- 1 recomanació: Aprofitar el parament de la resclosa com a mur de la rampa
 - Segons estudi hidràulic, el parament hauria de tenir una inclinació mínima de 75°
 - Sondeig resclosa per valorar la recomanació. Resultats (en estudi):



B6. ENDERROCAMENT D'ESTRUCTURES TRANSVERSALS DE PAS AL LLIT DEL RIU



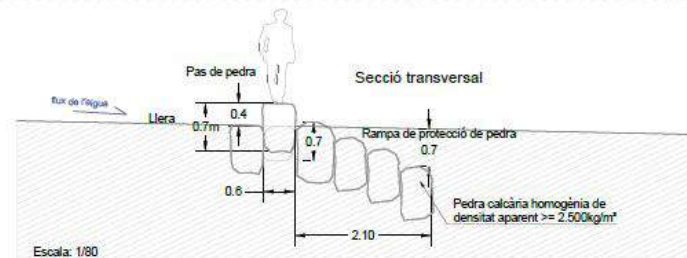
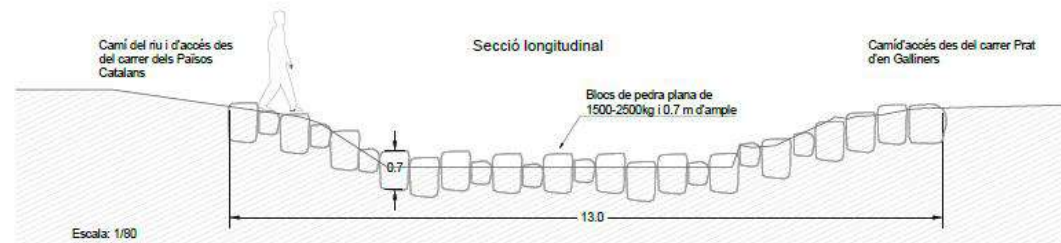
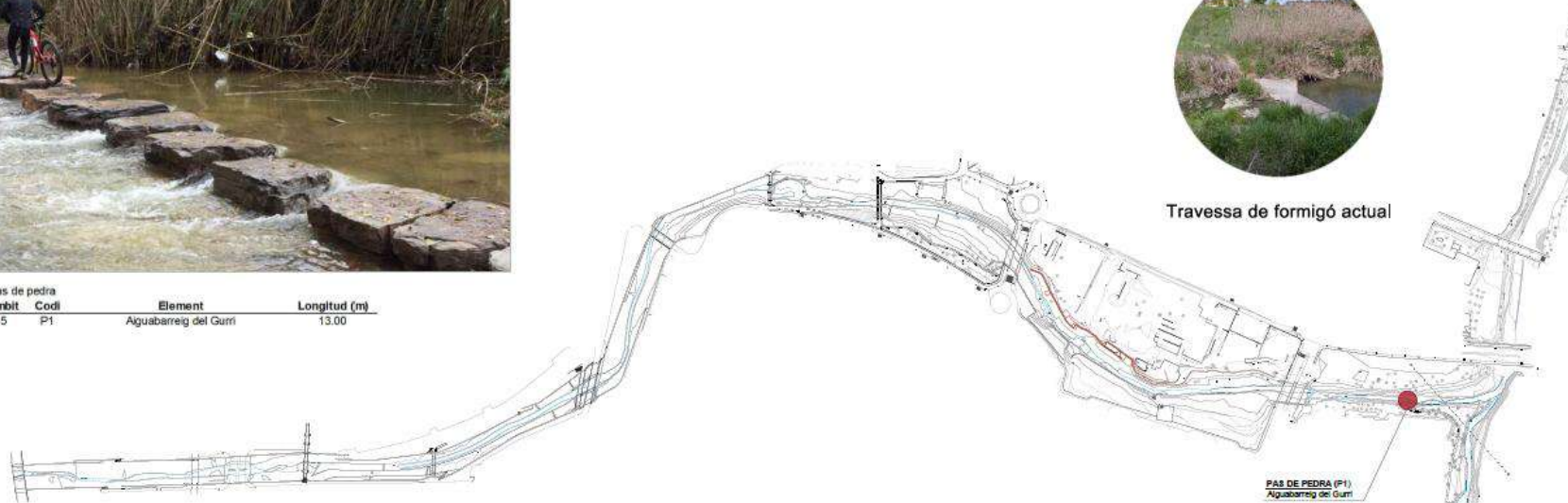
B6. ENDERROCAMENT D'ESTRUCTURES TRANSVERSALS DE PAS AL LLIT DEL RIU



Pas de pedra		Element	Longitud (m)
Àmbit	Codi	Aiguabarreig del Gurri	13.00
5	P1		



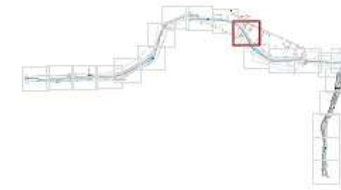
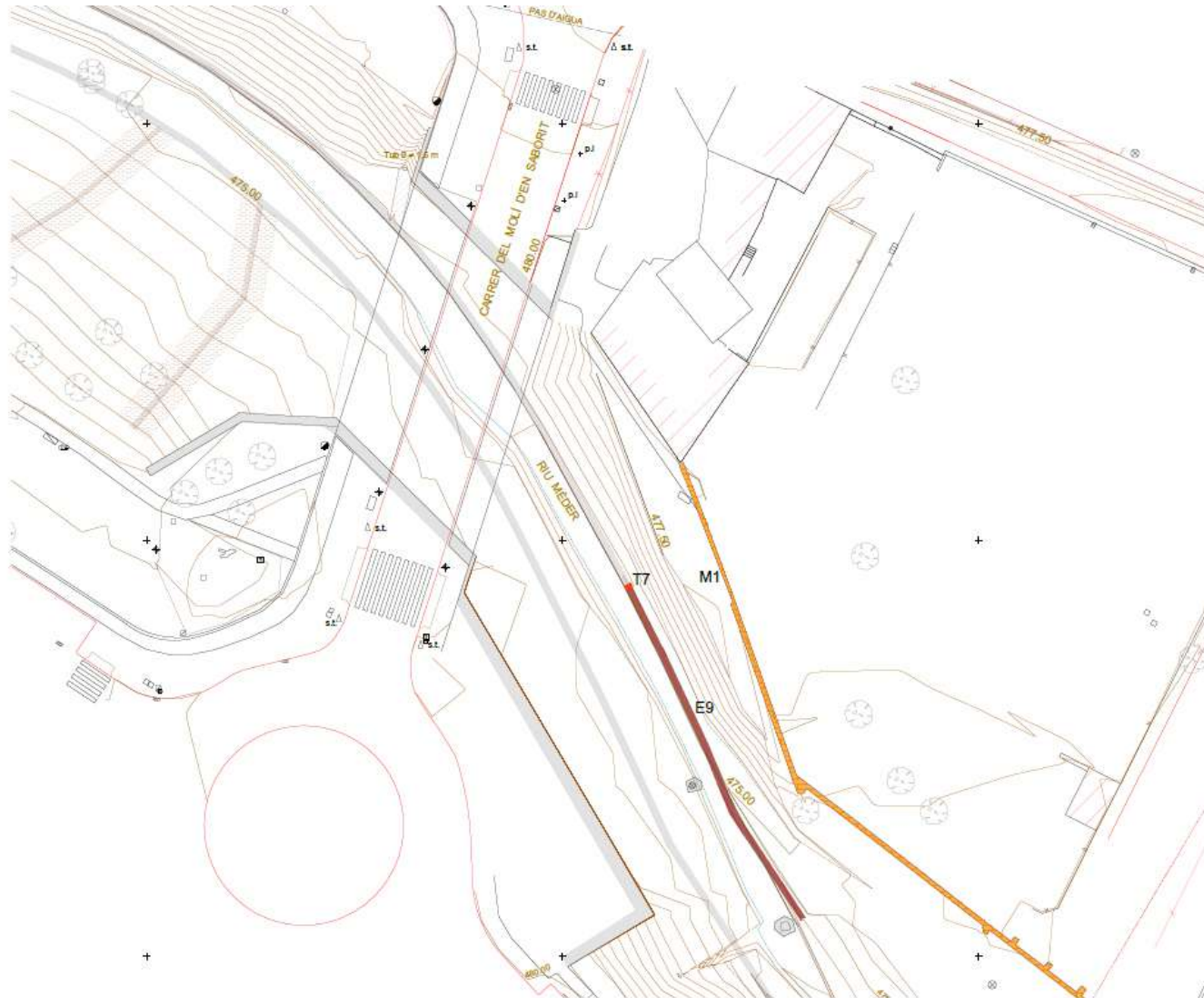
Travessa de formigó actual






B7. AMPLIACIÓ I RECUPERACIÓ DE LES RIBERES DEL RIU MÈDER ENTRE EL MOLÍ D'EN SABORIT I EL PONT DE L'AVINGUDA DELS PAÏSOS CATALANS



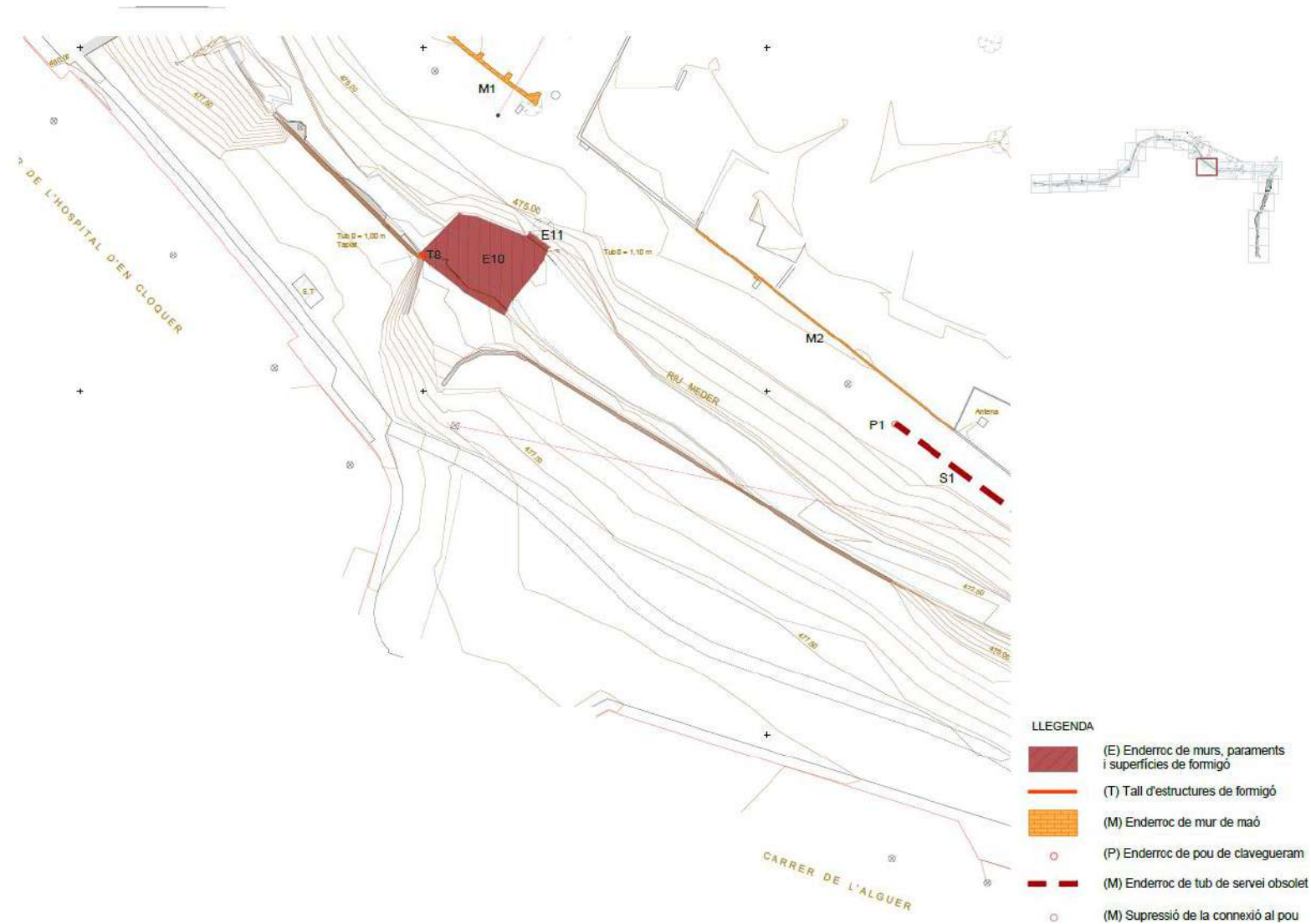
B7. AMPLIACIÓ I RECUPERACIÓ DE LES RIBERES DEL RIU MÈDER ENTRE EL MOLÍ D'EN SABORIT I EL PONT DE L'AVINGUDA DELS PAÏSOS CATALANS



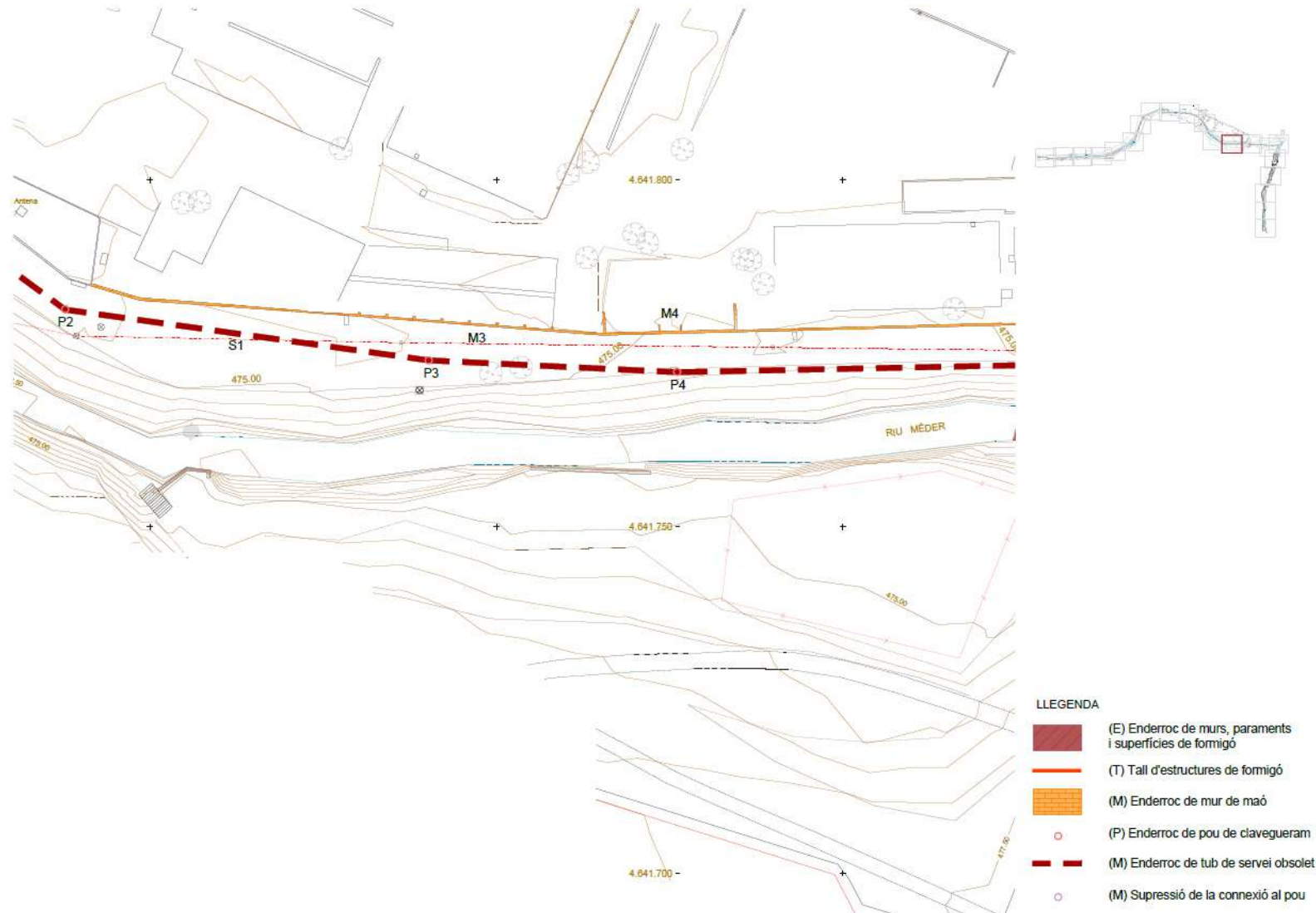
LLEGENDA

-  (E) Enderroc de murs, paraments i superfícies de formigó
-  (T) Tall d'estructures de formigó
-  (M) Enderroc de mur de maó

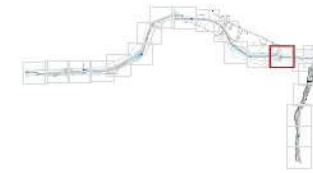
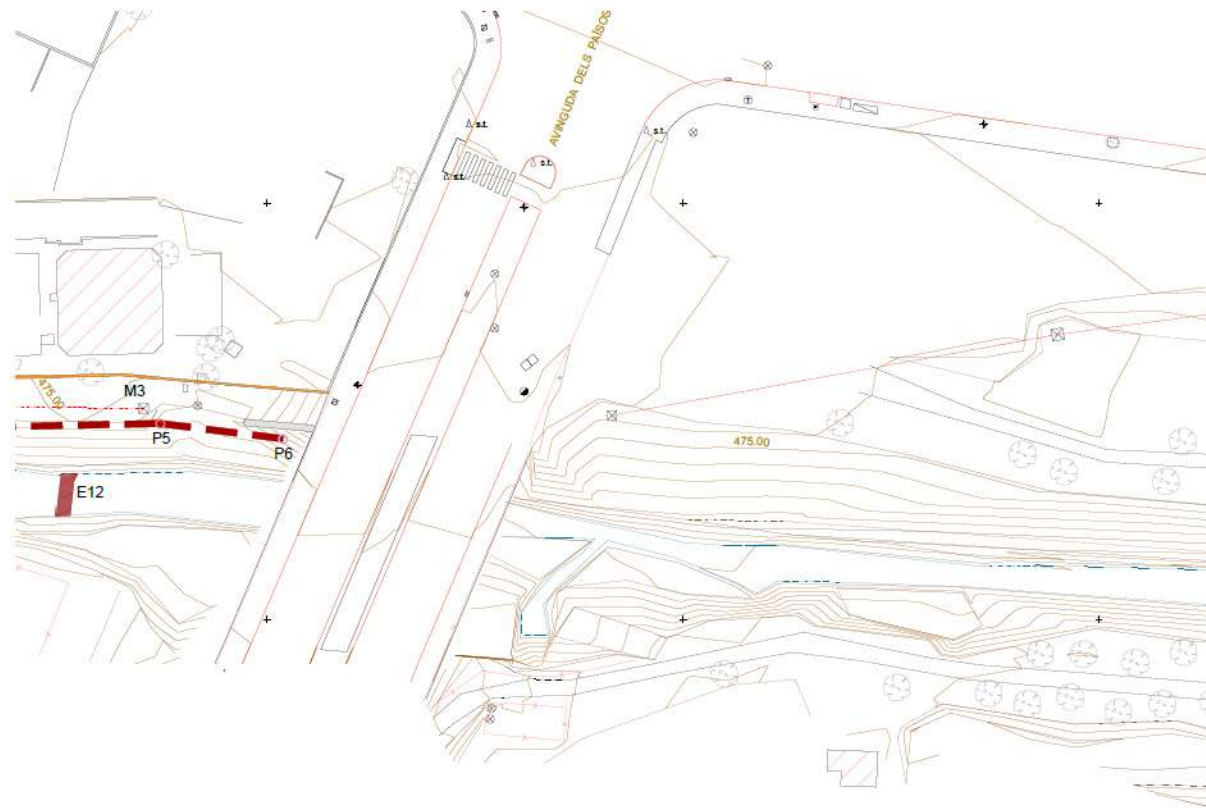
B7. AMPLIACIÓ I RECUPERACIÓ DE LES RIBERES DEL RIU MÈDER ENTRE EL MOLÍ D'EN SABORIT I EL PONT DE L'AVINGUDA DELS PAÏSOS CATALANS









B7. AMPLIACIÓ I RECUPERACIÓ DE LES RIBERES DEL RIU MÈDER ENTRE EL MOLÍ D'EN SABORIT I EL PONT DE L'AVINGUDA DELS PAÏSOS CATALANS



B7. AMPLIACIÓ I RECUPERACIÓ DE LES RIBERES DEL RIU MÈDER ENTRE EL MOLÍ D'EN SABORIT I EL PONT DE L'AVINGUDA DELS PAÏSOS CATALANS



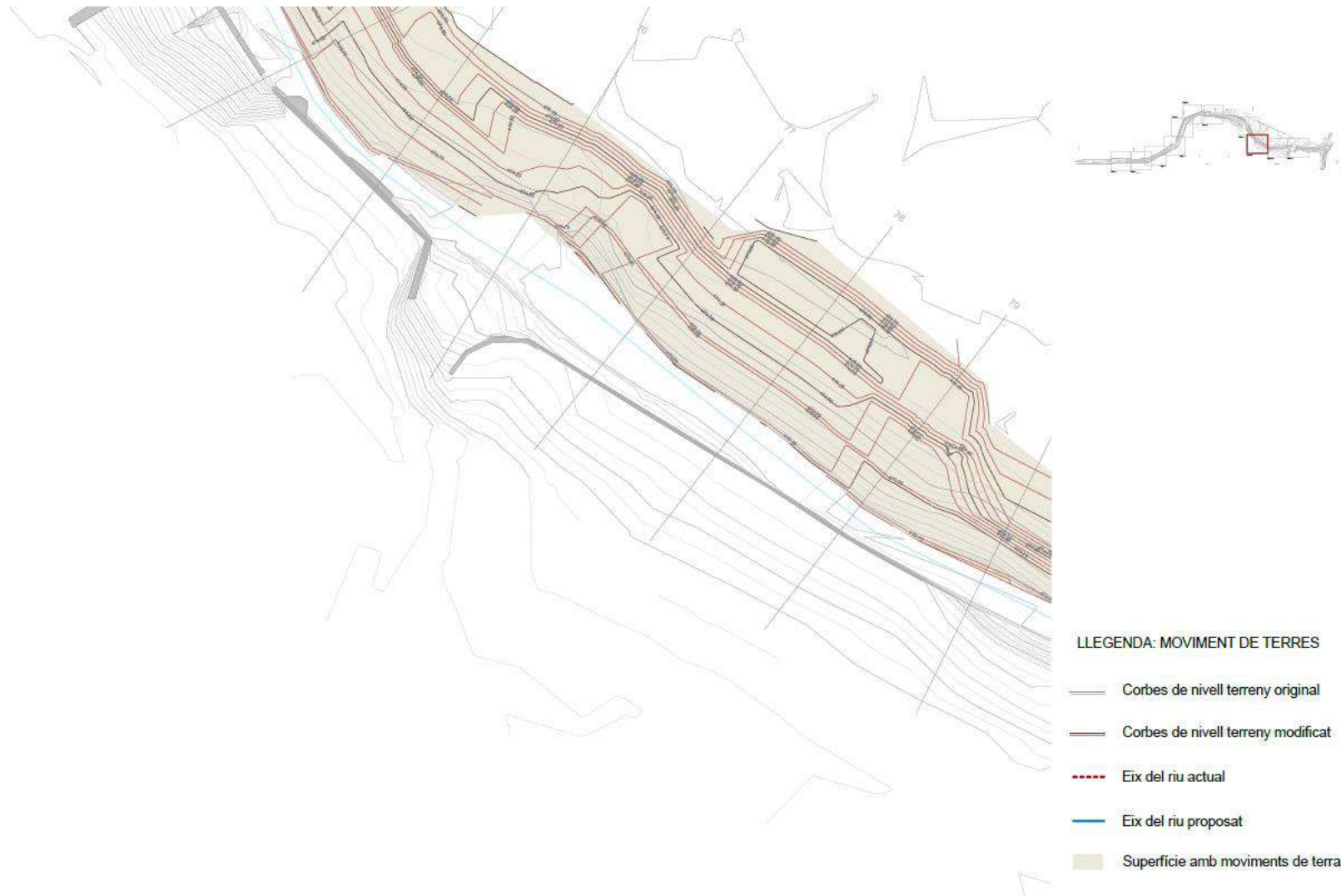
LLEGENDA

-  (E) Enderroc de murs, paraments i superfícies de formigó
-  (T) Tall d'estructures de formigó
-  (M) Enderroc de mur de maó
-  (P) Enderroc de pou de clavegueram
-  (M) Enderroc de tub de servei obsolet
-  (M) Supressió de la connexió al pou

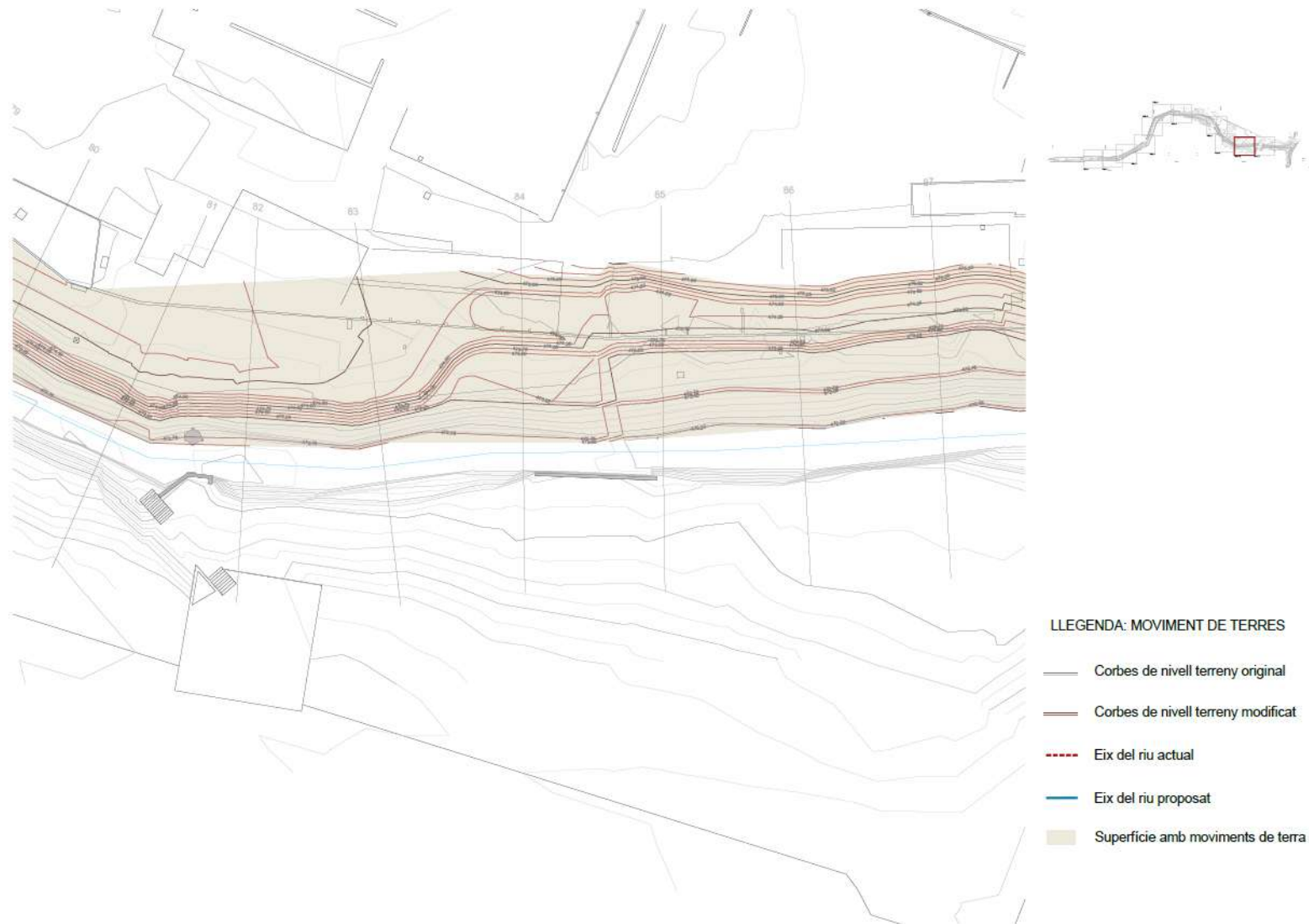
B7. AMPLIACIÓ I RECUPERACIÓ DE LES RIBERES DEL RIU MÈDER ENTRE EL MOLÍ D'EN SABORIT I EL PONT DE L'AVINGUDA DELS PAÏSOS CATALANS



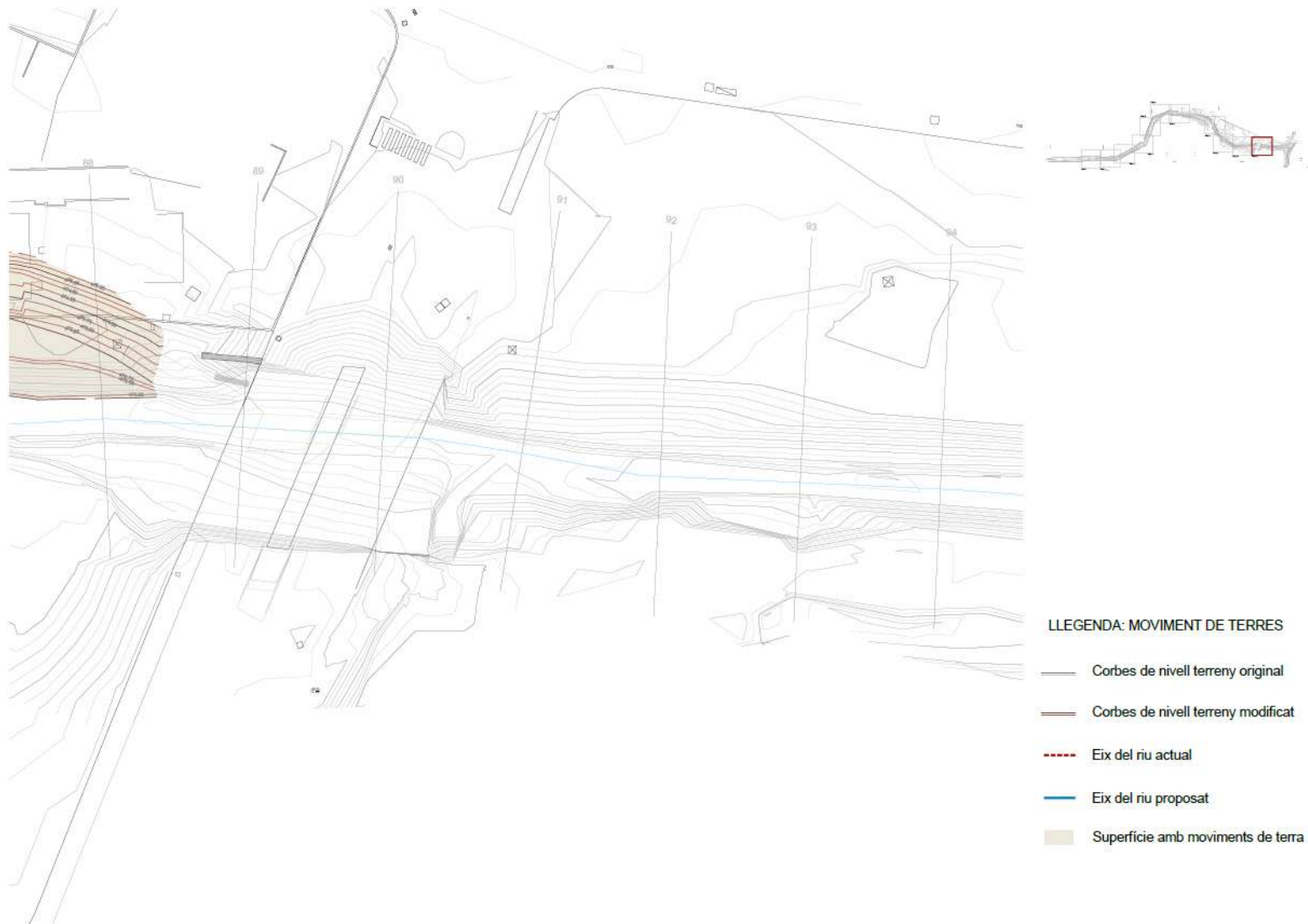
B7. AMPLIACIÓ I RECUPERACIÓ DE LES RIBERES DEL RIU MÈDER ENTRE EL MOLÍ D'EN SABORIT I EL PONT DE L'AVINGUDA DELS PAÏSOS CATALANS



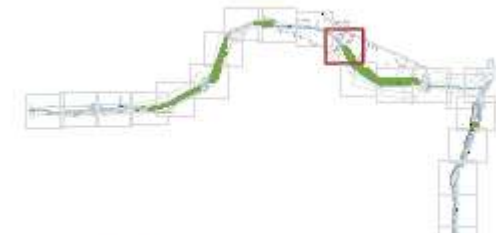
B7. AMPLIACIÓ I RECUPERACIÓ DE LES RIBERES DEL RIU MÈDER ENTRE EL MOLÍ D'EN SABORIT I EL PONT DE L'AVINGUDA DELS PAÏSOS CATALANS



B7. AMPLIACIÓ I RECUPERACIÓ DE LES RIBERES DEL RIU MÈDER ENTRE EL MOLÍ D'EN SABORIT I EL PONT DE L'AVINGUDA DELS PAÏSOS CATALANS



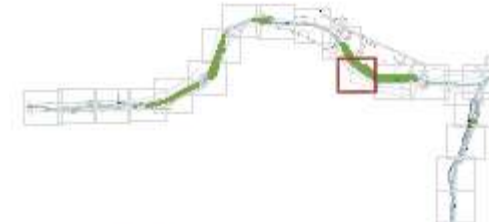
B7. AMPLIACIÓ I RECUPERACIÓ DE LES RIBERES DEL RIU MÈDER ENTRE EL MOLÍ D'EN SABORIT I EL PONT DE L'AVINGUDA DELS PAÏSOS CATALANS



LLEGENDA

-  (E) Escullera
-  (Fs) Feixina seca
-  (Fv) Feixina viva
-  (Ev) Escullera vegetada
-  (K) Entramat krainer
-  (K) Enreixat viu
-  (Ee) Escullera enterrada
-  (S) Sembra d'herbàcies
-  Nucleus de plantació de verneda - 3 m²/u - NV (u)
-  Nucleus de plantació de sargar - 3 m²/u - NS (u)
-  Nucleus de plantació d'albereda - 3 m²/u - NA (u)
-  Nucleus de plantació d'omeda - 3 m²/u - NO (u)
-  Nucleus de plantació arbustives - 3 m²/u - NB (u)
-  Estaques - 2 u/m² - EQ (m²)
-  Herbassars d'helòfits - H (m²)
-  Roll vegetaltizat - RV (m)
-  *Fraxinus angustifolia* - F (u)
-  *Ulmus minor* - O (u)
-  *Salix alba* - S (u)

B7. AMPLIACIÓ I RECUPERACIÓ DE LES RIBERES DEL RIU MÈDER ENTRE EL MOLÍ D'EN SABORIT I EL PONT DE L'AVINGUDA DELS PAÏSOS CATALANS



LLEGENDA

-  (E) Escullera
-  (Fs) Feixina seca
-  (Fv) Feixina viva
-  (Ev) Escullera vegetada
-  (K) Entramat krainer
-  (K) Enreixat viu
-  (Ee) Escullera enterrada
-  (S) Sembra d'herbàcies
-  Nuclis de plantació de verneda - 3 m²/u - NV (u)
-  Nuclis de plantació de sargar - 3 m²/u - NS (u)
-  Nuclis de plantació d'albereda - 3 m²/u - NA (u)
-  Nuclis de plantació d'omeda - 3 m²/u - NO (u)
-  Nuclis de plantació arbustives - 3 m²/u - NB (u)
-  Estaques - 2 u/m² - EQ (m²)
-  Herbassars d'helòfits - H (m²)
-  Roll vegetaltizat - RV (m)
-  *Fraxinus angustifolia* - F (u)
-  *Ulmus minor* - O (u)
-  *Salix alba* - S (u)

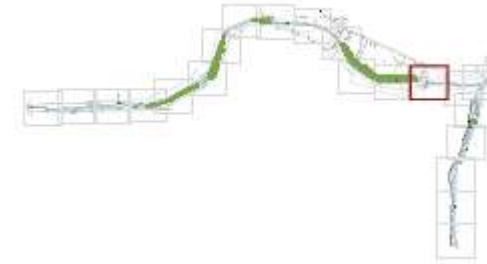
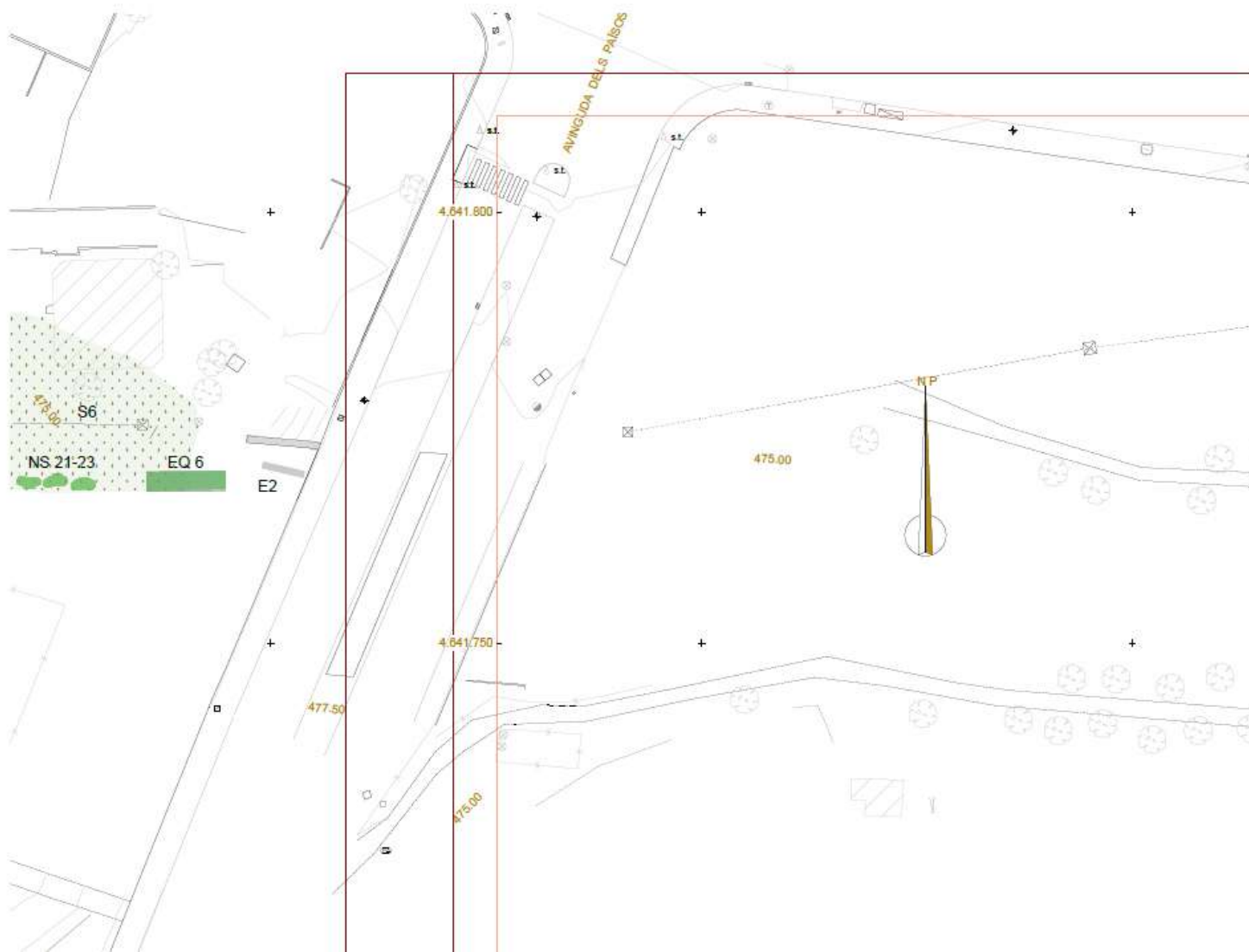
B7. AMPLIACIÓ I RECUPERACIÓ DE LES RIBERES DEL RIU MÈDER ENTRE EL MOLÍ D'EN SABORIT I EL PONT DE L'AVINGUDA DELS PAÏSOS CATALANS



LLEGENDA

-  (E) Escullera
-  (Fs) Feixina seca
-  (Fv) Feixina viva
-  (Ev) Escullera vegetada
-  (K) Entramat krainer
-  (K) Enreixat viu
-  (Ee) Escullera enterrada
-  (S) Sembra d'herbàcies
-  Nucleus de plantació de verneda - 3 m²/u - NV (u)
-  Nucleus de plantació de sargar - 3 m²/u - NS (u)
-  Nucleus de plantació d'albereda - 3 m²/u - NA (u)
-  Nucleus de plantació d'omeda - 3 m²/u - NO (u)
-  Nucleus de plantació arbustives - 3 m²/u - NB (u)
-  Estaques - 2 u/m² - EQ (m²)
-  Herbassars d'helòfits - H (m²)
-  Roll vegetaltizat - RV (m)
-  *Fraxinus angustifolia* - F (u)
-  *Ulmus minor* - O (u)
-  *Salix alba* - S (u)

B7. AMPLIACIÓ I RECUPERACIÓ DE LES RIBERES DEL RIU MÈDER ENTRE EL MOLÍ D'EN SABORIT I EL PONT DE L'AVINGUDA DELS PAÏSOS CATALANS

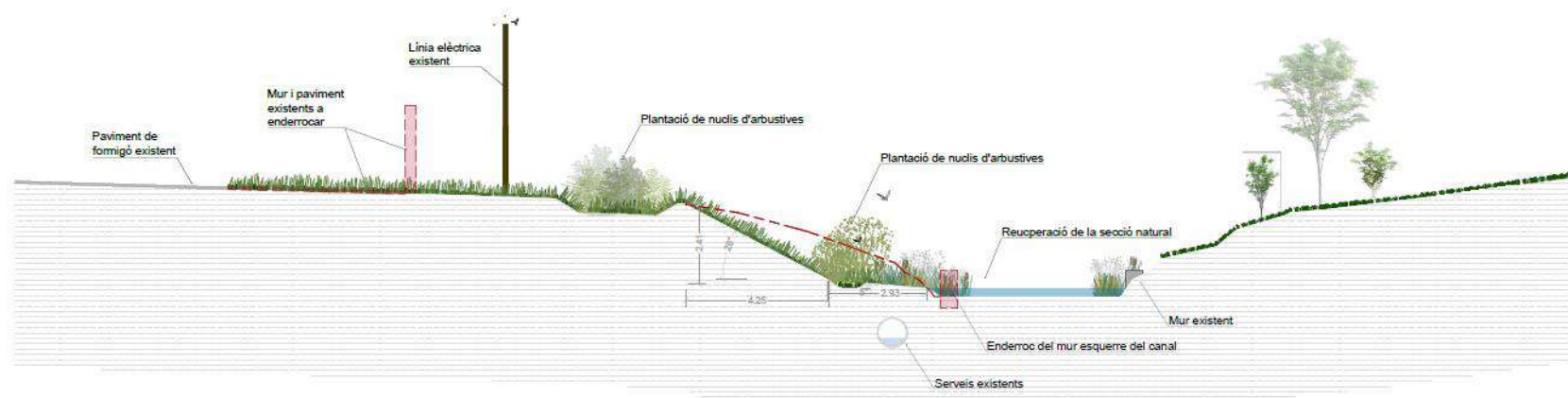
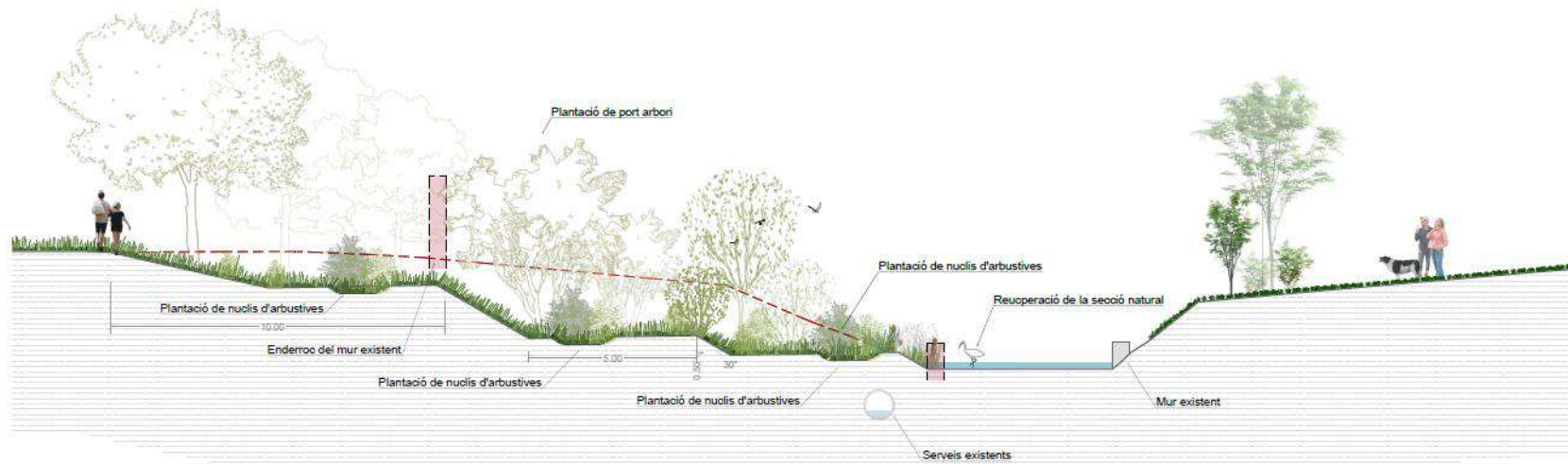


LLEGENDA

-  (E) Escullera
-  (Fs) Feixina seca
-  (Fv) Feixina viva
-  (Ev) Escullera vegetada
-  (K) Entramat krainer
-  (K) Enreixat viu
-  (Ee) Escullera enterrada
-  (S) Sembra d'herbàcies
-  Nuclis de plantació de verneda - 3 m²/u - NV (u)
-  Nuclis de plantació de sargar - 3 m²/u - NS (u)
-  Nuclis de plantació d'albereda - 3 m²/u - NA (u)
-  Nuclis de plantació d'omeda - 3 m²/u - NO (u)
-  Nuclis de plantació arbustives - 3 m²/u - NB (u)
-  Estaques - 2 u/m² - EQ (m²)
-  Herbassars d'helòfits - H (m²)
-  Roll vegetaltitzat - RV (m)
-  *Fraxinus angustifolia* - F (u)
-  *Ulmus minor* - O (u)
-  *Salix alba* - S (u)

B7. AMPLIACIÓ I RECUPERACIÓ DE LES RIBERES DEL RIU MÈDER ENTRE EL MOLÍ D'EN SABORIT I EL PONT DE L'AVINGUDA DELS PAÏSOS CATALANS

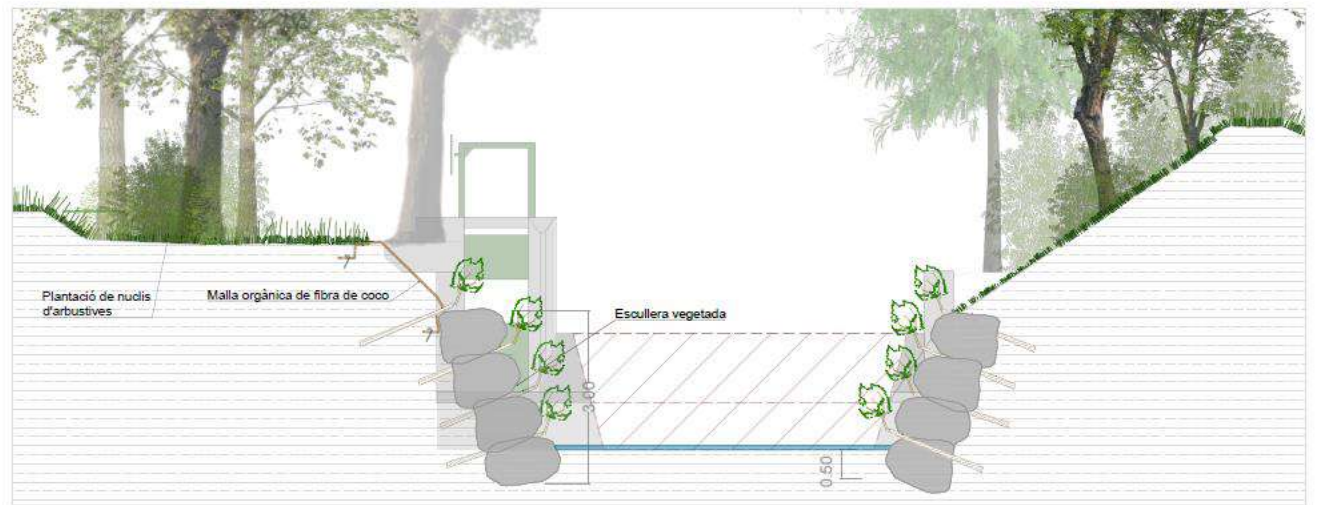
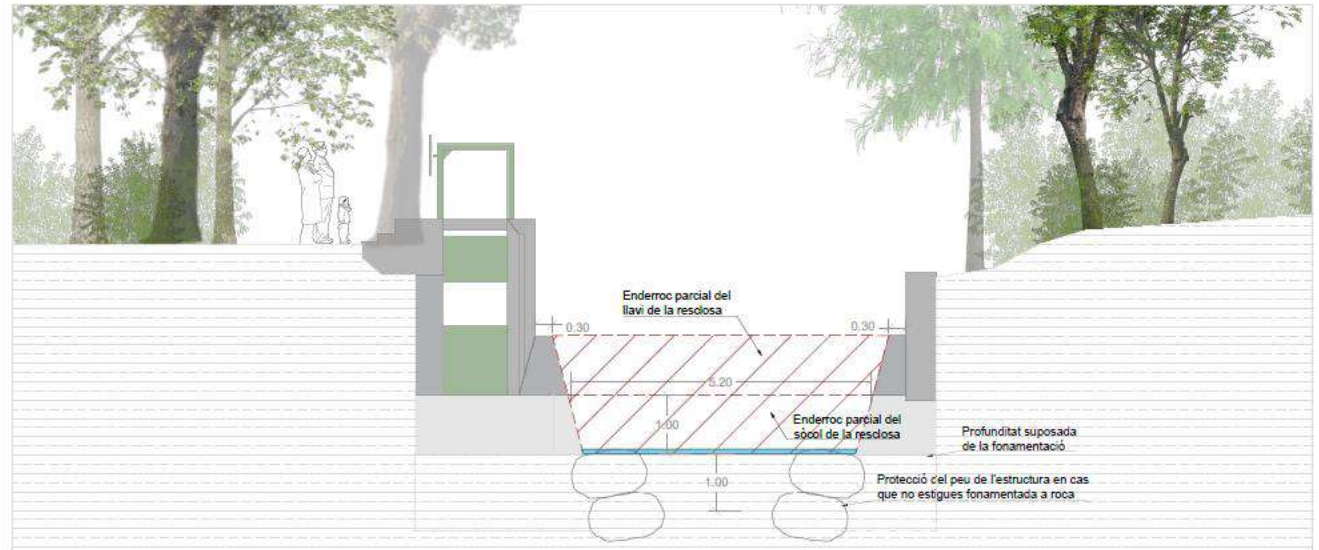
SECCIONS TIPUS ÀMBIT 4 ENTRE EL C/ MENENDEZ I PELAYO I EL PONT DE L'AVINGUDA DELS PAÏSOS CATALANS



B8. ENDERROCAMENT PARCIAL DE LA RESCLOSA DE COLOMER MUNMANY

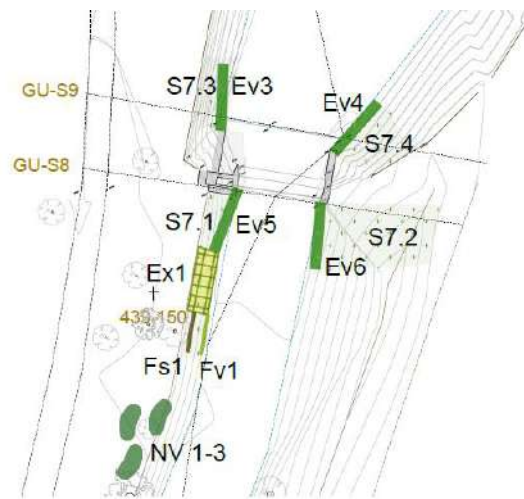


SECCIONS TIPUS ÀMBIT 6 RIU GURRI: RESCLOSA DE COLOMER



B8. ENDERROCAMENT PARCIAL DE LA RESCLOSA DE COLOMER MUNMANY

SECCIONS TIPUS ÀMBIT 6 RIU GURRI: AIGUES AMUNT DE LA RESCLOSA



LLEGENDA

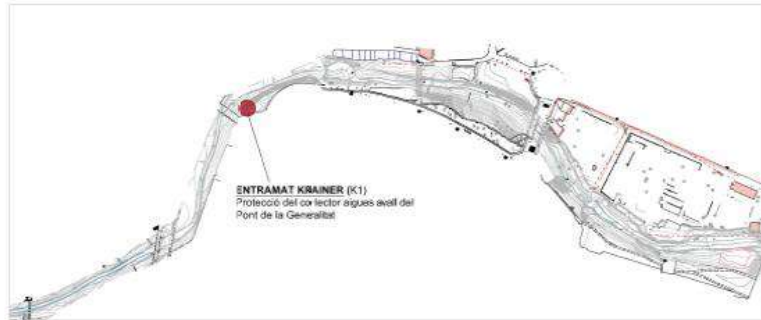
-  (E) Escullera
-  (Fs) Feixina seca
-  (Fv) Feixina viva
-  (Ev) Escullera vegetada
-  (K) Entramat krainer
-  (K) Enreixat viu
-  (Ee) Escullera enterrada
-  (S) Sembrat d'herbàcies
-  Nuclis de plantació de voreda - 3 m²/u - NV (u)



PLANTACIONS I PROTECCIÓ DE MARGES. NUCLIS DE PLANTACIÓ

NUCLIS DE PLANTACIÓ					Unitats de planta i format per nucli				Quantitat de nuclis per àmbit						
Comunitat	Distribució	Superfície clot m2	Espècies		unitats	AF250	C1,5-3L	C10L	Àmbit 1	Àmbit 2	Àmbit 3-4	Àmbit 5	Àmbit 6		
VERNEDA	Marges del Gurri	3	Arbori	Vern	<i>Alnus glutinosa</i>	5	2	3					3		
				Freixe de fulla gran	<i>Fraxinus excelsior</i>	4	2	2							
			Arbustiu	Sanguinyol	<i>Cornus sanguinea</i>	3	2	1							
				Evonymus	<i>Evonymus europaeus</i>	3	2	1							
				Saüc	<i>Sambucus nigra</i>	3	2	1							
				total		18	10	8							
SARGAR	Marges més mòbils del Mèder	3	Arbustiu	Saulic	<i>Salix purpurea</i>	4	2	2	9		11		3		
				Gatell	<i>Salix atrocinerea</i>	6	3	3							
				Sarga	<i>Salix eleagnos</i>	4	2	2							
				total		14	7	7							
ALBEREDA	Vores del Mèder i primera terrassa amb nivell freàtic elevat	3	Arbori	Àlber	<i>Populus alba</i>	5	2	3			8				
				Freixe de fulla gran	<i>Fraxinus excelsior</i>	4	2	2							
			Arbustiu	Sanguinyol	<i>Cornus sanguinea</i>	3	2	1							
				Arç blanc	<i>Crataegus monogyna</i>	3	2	1							
				Saüc	<i>Sambucus nigra</i>	3	2	1							
				total		18	10	8							
OMEDA	Als marges externs del Mèder a zones amb el nivell freàtic poc profund	3	Arbori	Om	<i>Ulmus minor</i>	5	2	3	2		6				
				Arç blanc	<i>Crataegus monogyna</i>	4	2	2							
			Arbustiu i lianoide	Sanguinyol	<i>Cornus sanguinea</i>	3	2	1							
				Saüc	<i>Sambucus nigra</i>	3	2	1							
				Vidalba	<i>Clematis vitalba</i>	3	2	1							
				total		18	10	8							
ARBUSTIVES	Vores del Mèder i primera terrassa amb nivell freàtic elevat	3	Arbustiu	Sanguinyol	<i>Cornus sanguinea</i>	6	3	3	6		8				
				Arç blanc	<i>Crataegus monogyna</i>	4	2	2							
				Saüc	<i>Sambucus nigra</i>	4	2	2							
				Gatell	<i>Salix atrocinerea</i>	4	2	2							
				total		18	9	9							

PLANTACIONS I PROTECCIÓ DE MARGES. ENTRAMAT KRAINER

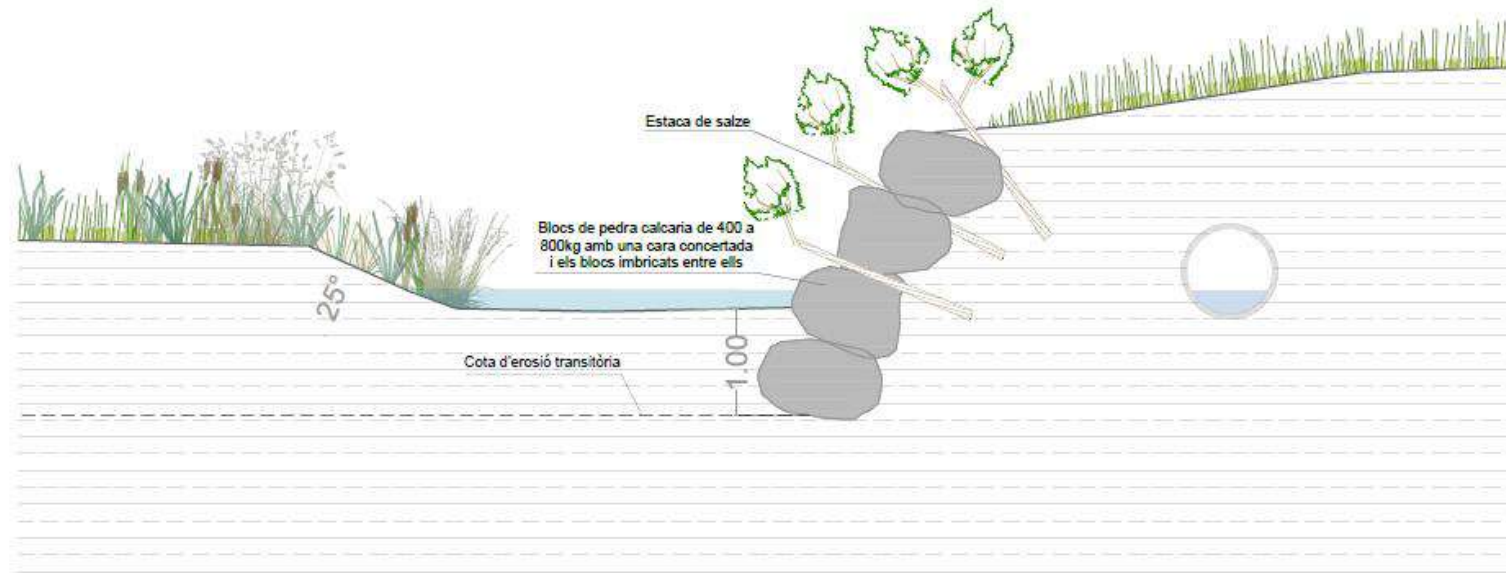


Planta entramat tram 1.3	Nivell 1	Nivell 3	Nivell 5	TOTAL
Salix atrocinerea AF	60			60
Salix purpurea AF	60			60
Salix elaeagnis AF	60	45		105
Cornus sanguinea AF		45	66	135
Sambucus nigra AF		45	66	135
Crataegus monogyna AF		45	66	135
	180	180	180	540

	Alçada acumulada	Posició dels troncs respecte al riu	Pals 20cm diàmetre		Barres corugat 1,0m i 12mm de diàmetre (u)	Barres corugat 0,2m i 12mm de diàmetre (u)	Gabió flexible tubular tipus Rock roll o similar (m)	Rols de fibra de coco tipus fiber roll o similar (m)	Planta en AF (u)
			Pals 1,5m	Pals 2m					
Fonament 1	0,2	Perpendicular	24		48				
Fonament 2	0,4	Paral·lel		24		48	36		
Nivell 1	0,6	Perpendicular	24	24		48			180
Nivell 2	0,8	Paral·lel		24		48	36		
Nivell 3	1	Perpendicular	24	24		48		36	180
Nivell 4	1,2	Paral·lel		24		48	36		
Nivell 5	1,4	Perpendicular	24	24		48		36	180
Nivell 6	1,6	Paral·lel		24		48	36		
TOTAL			96	96	48	336	72	72	540



PLANTACIONS I PROTECCIÓ DE MARGES. ESCULLERA VEGETADA



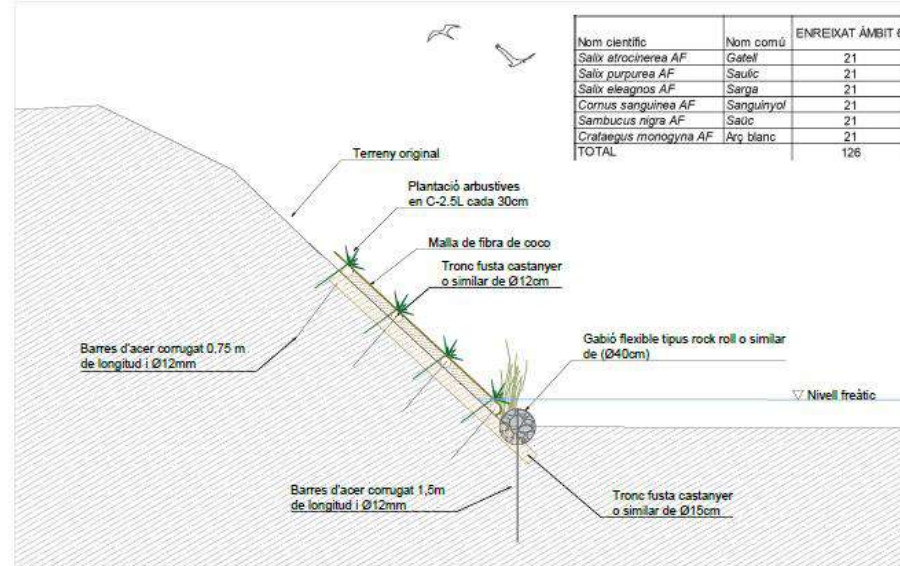
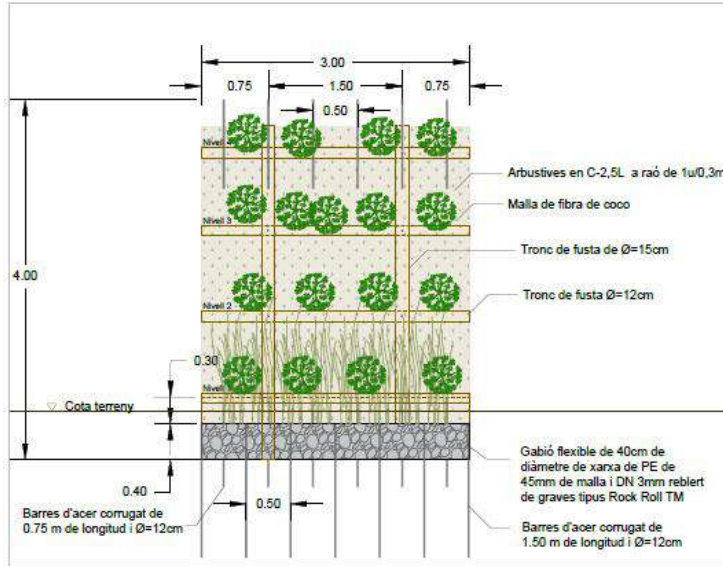
EXEMPLES D'ESCALLERA VEGETADA. CONSTRUÏDA PER NATURALEA:



DETALL D'ESTACA O ESQUEIX



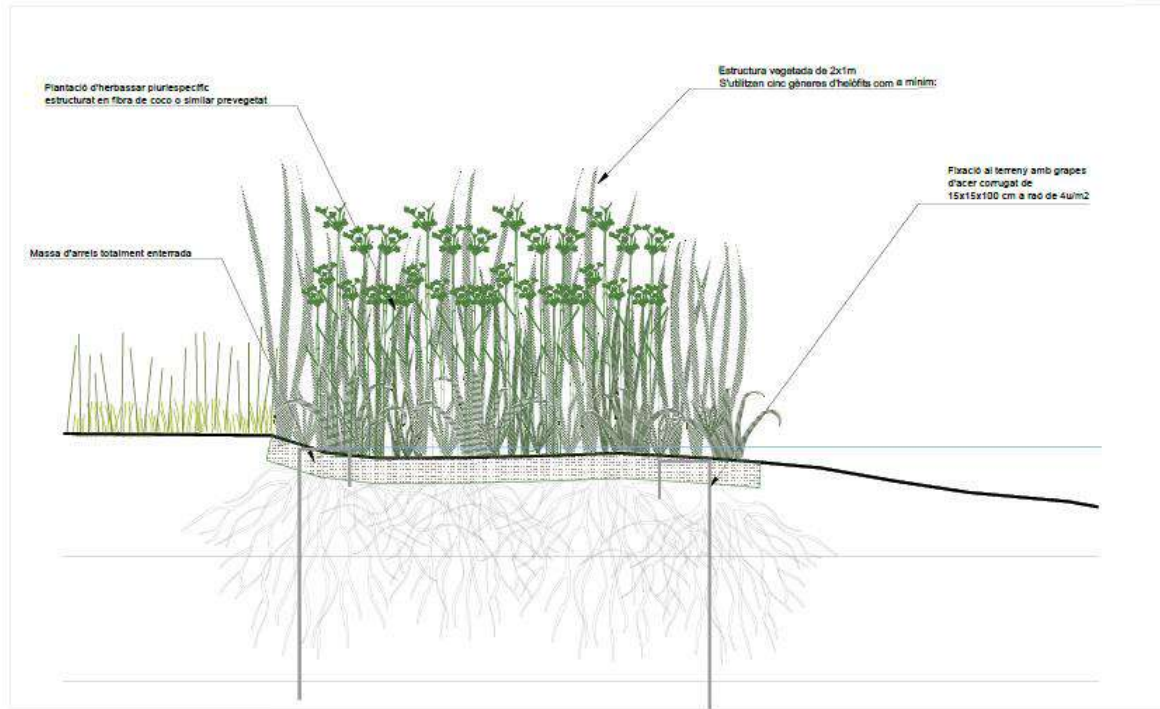
PLANTACIONS I PROTECCIÓ DE MARGES. ENREIXAT VIU



Nom científic	Nom comú	ENREIXAT ÀMBIT 6
<i>Salix atrocinerea</i> AF	Gastell	21
<i>Salix purpurea</i> AF	Sautic	21
<i>Salix eleagnos</i> AF	Sarga	21
<i>Cornus sanguinea</i> AF	Sanguinyol	21
<i>Sambucus nigra</i> AF	Sautic	21
<i>Crataegus monogyna</i> AF	Arç blanc	21
TOTAL		126



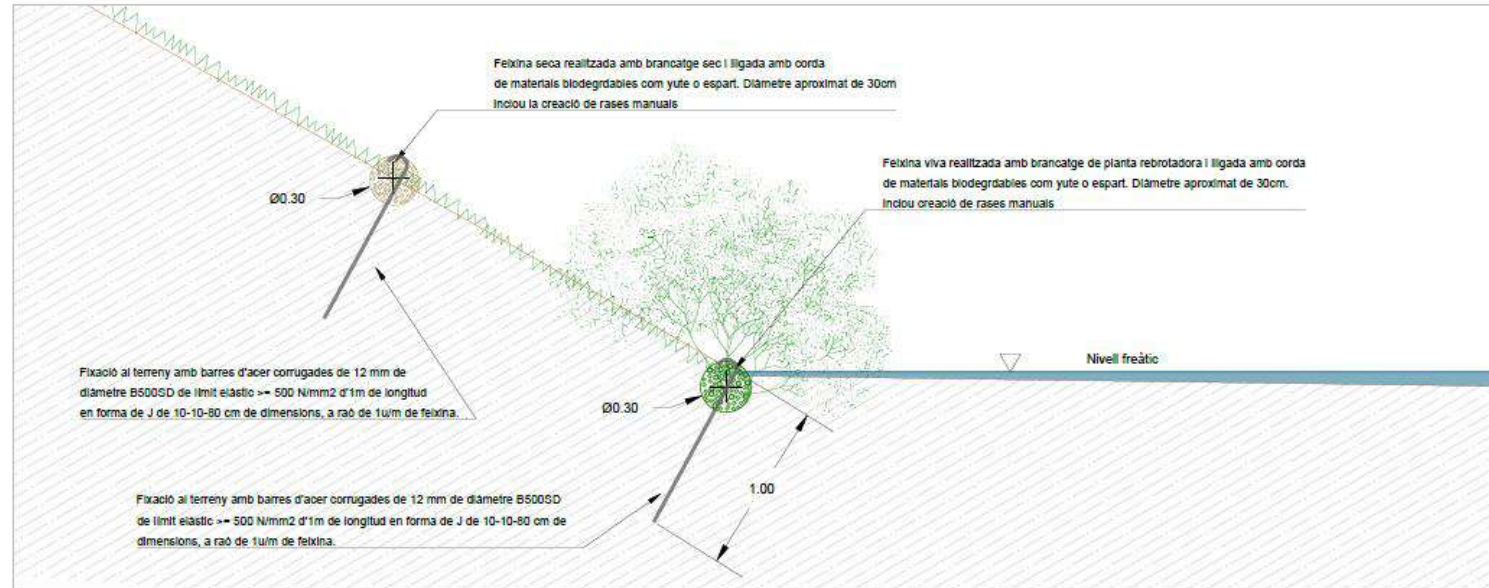
PLANTACIONS I PROTECCIÓ DE MARGES. HERBASSARS PLURIESPECÍFICS



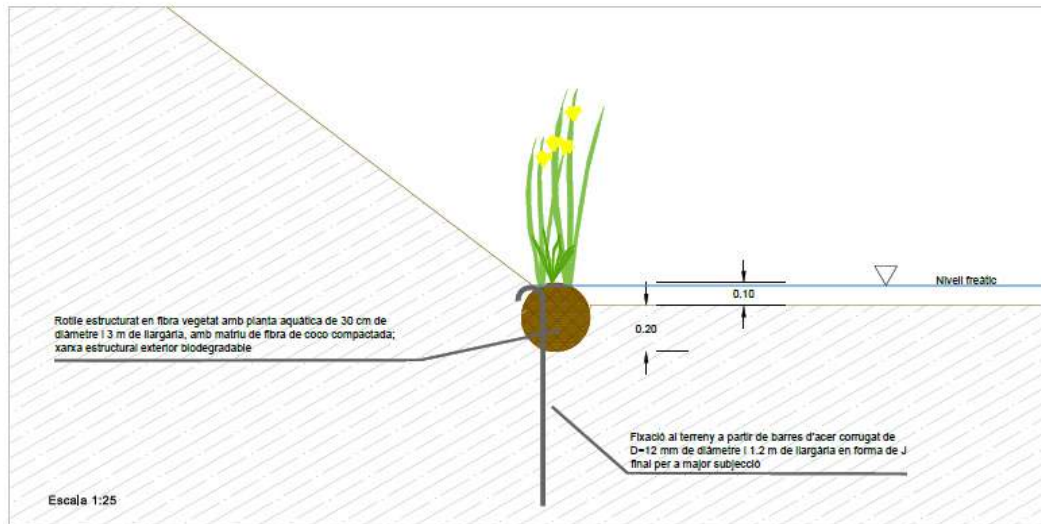
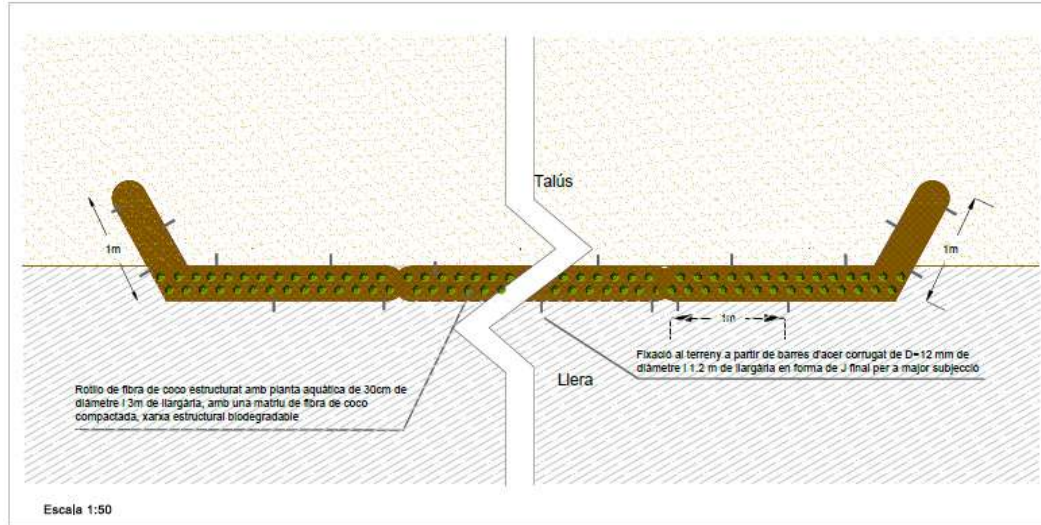
HELÒFITS	<i>Carex pendula</i>
	<i>Carex vulpina</i>
	<i>Lythrum salicaria</i>
	<i>Scirpus holoschoenus</i>
	<i>Schoenus nigricans</i>
	<i>Juncus inflexus</i>
	<i>Scirpus lacustris</i>
	<i>Juncus articulatus</i>
	<i>Juncus bufonius</i>
	<i>Juncus effusus</i>
<i>Juncus conglomeratus</i>	



PLANTACIONS I PROTECCIÓ DE MARGES. FEIXINES



PLANTACIONS I PROTECCIÓ DE MARGES. ROLLS VEGETALITZATS



CRONOGRAMA

		Maig	Juny	Juliol	Agost	Setembre	Octubre	Novembre	
Nidificació (1 de març - 1 d'agost)		[Green bars from May to August]							
Parada vegetativa (variable)		[Green bars from May to August]							
Replanteig i treballs previs a l'inici de l'obra		[Blue bars from May to August]							
Àmbit 1	Treballs previs	[Blue bars from May to August]							
	Desviament de serveis afectats	[Blue bars from May to August]							
	Enderroc	[Blue bars from May to August]							
	Moviments de terres (Excavació, terraplanat i reperfilat)	[Blue bars from May to August]							
	Integració de sobreeixidor 7 i 11	[Blue bars from May to August]							
	Dispositiu de pas per a peixos del passeig de la Generalitat	[Blue bars from May to August]							
	Protecció de marges	[Blue bars from May to August]							
	Millora de l'hàbitat	[Blue bars from May to August]							
Àmbit 2	Treballs previs	[Orange bars from May to August]							
	Moviments de terres	[Orange bars from May to August]							
	Integració de serveis	[Orange bars from May to August]							
	Dispositiu de pas per peixos resclosa Adoberies	[Orange bars from May to August]							
	Millora de l'hàbitat	[Orange bars from May to August]							
Àmbit 3 i 4	Treballs previs	[Orange bars from May to August]							
	Desviament de serveis afectats	[Orange bars from May to August]							
	Enderrocs	[Orange bars from May to August]							
	Moviments de terres (Excavació, terraplanat, deposició de terres sobrants i reperfilat)	[Orange bars from May to August]							
	Protecció de marges	[Orange bars from May to August]							
Àmbit 5	Millora de l'hàbitat	[Orange bars from May to August]							
	Treballs previs (accés a la llera)	[Green bars from May to August]							
	Enderroc i gestió de residus (eliminació de travessa)	[Green bars from May to August]							
Àmbit 6	Sistems de creuament de la llera (pas de pedra)	[Green bars from May to August]							
	Treballs previs	[Green bars from May to August]							
	Enderrocs (tall estructura i enderrocs)	[Green bars from May to August]							
	Protecció de marges	[Green bars from May to August]							
	Millora de l'hàbitat	[Green bars from May to August]							
Seguiment de l'evolució del riu i tala dels arbres afectats si és necessari		[Green bars from May to August]							
Tancament de l'obra, eliminació d'accessos i retirada de senyalització d'obra		[Purple bars from May to August]							
Gestió de residus		[Purple bars from May to August]							
Seguretat i salut		[Purple bars from May to August]							

PRESSUPOST

NIVELL 3 : Títol 3			Import
Títol 3	01.01.01	Treballs previs	4.566,32
Títol 3	01.01.02	Desviament de serveis afectats	149.541,16
Títol 3	01.01.03	Enderrocs	66.728,97
Títol 3	01.01.04	Moviments de terres	19.037,61
Títol 3	01.01.05	Integració de sobreexidors	8.793,88
Títol 3	01.01.06	Dispositiu de pas per peixos pg. Generalitat	32.198,89
Títol 3	01.01.07	Protecció de marges	57.676,20
Títol 3	01.01.08	Millora de l'hàbitat	13.594,20
Capítol	01.01	ÀMBIT 1. PONT N152- PONT C/ANSELM CLAVÉ	352.137,23
Títol 3	01.02.01	Treballs previs	2.123,47
Títol 3	01.02.02	Moviments de terres	2.295,15
Títol 3	01.02.03	Integració de serveis	28.489,33
Títol 3	01.02.04	Dispositiu de pas per peixos resclosa Adoberies	59.714,31
Títol 3	01.02.05	Millora de l'hàbitat	6.406,67
Capítol	01.02	ÀMBIT 2. PONT C/ANSELM CLAVÉ - PASSERA DEL MÈDER	99.028,93
Títol 3	01.03.01	Treballs previs	43.600,05
Títol 3	01.03.02	Desviament de serveis afectats	4.500,00
Títol 3	01.03.03	Enderrocs	41.555,27
Títol 3	01.03.04	Moviments de terres	37.694,51
Títol 3	01.03.05	Protecció de marges	5.265,17
Títol 3	01.03.06	Millora de l'hàbitat	19.453,10
Capítol	01.03	ÀMBIT 3 I 4. PASSERA MÈDER - AV. PAÏSOS CATALANS	152.068,10
Títol 3	01.04.01	Treballs previs	2.039,70
Títol 3	01.04.02	Enderrocs	819,06
Títol 3	01.04.03	Sistemes de creuament de la llera	7.997,08
Capítol	01.04	ÀMBIT 5. AIGUABARREIG DEL MÈDER I GURRI	10.855,84
Títol 3	01.05.01	Treballs previs	6.392,52
Títol 3	01.05.02	Enderrocs	24.250,60
Títol 3	01.05.03	Protecció de marges	13.358,73
Títol 3	01.05.04	Millora de l'hàbitat	1.655,54
Títol 3	01.05.05	Seguiment	5.304,23
Capítol	01.05	ÀMBIT 6. RIU GURRI	50.961,62

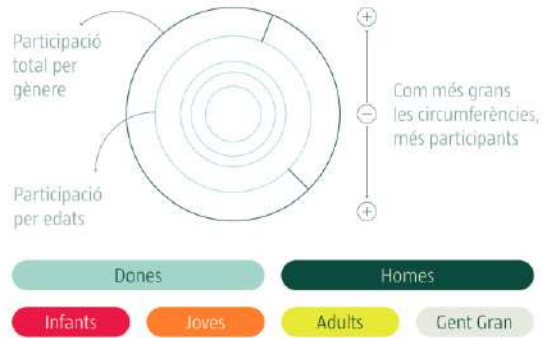
665.051,72

NIVELL 2 : Capítol			Import
Capítol	01.01	ÀMBIT 1. PONT N152- PONT C/ANSELM CLAVÉ	352.137,23
Capítol	01.02	ÀMBIT 2. PONT C/ANSELM CLAVÉ - PASSERA DEL MÈDER	99.028,93
Capítol	01.03	ÀMBIT 3 I 4. PASSERA MÈDER - AV. PAÏSOS CATALANS	152.068,10
Capítol	01.04	ÀMBIT 5. AIGUABARREIG DEL MÈDER I GURRI	10.855,84
Capítol	01.05	ÀMBIT 6. RIU GURRI	50.961,62
Capítol	01.06	ARQUEOLOGIA	6.269,32
Capítol	01.07	SEGURETAT I SALUT	14.997,43
Capítol	01.08	GESTIÓ DE RESIDUS	283.620,54
Obra	01	Pressupost P779	969.939,01
			969.939,01

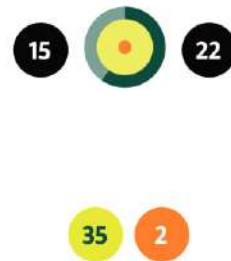
PRESSUPOST D'EXECUCIÓ MATERIAL.....	969.939,01
13 % Despeses generals SOBRE 969.939,01.....	126.092,07
6 % Benefici industrial SOBRE 969.939,01.....	58.196,34
Subtotal	1.154.227,42
21 % IVA SOBRE 1.154.227,42.....	242.387,76
TOTAL PRESSUPOST PER CONTRACTE	€ 1.396.615,18

Participació per gènere i grups d'edat

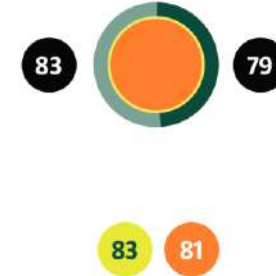
Llegenda:



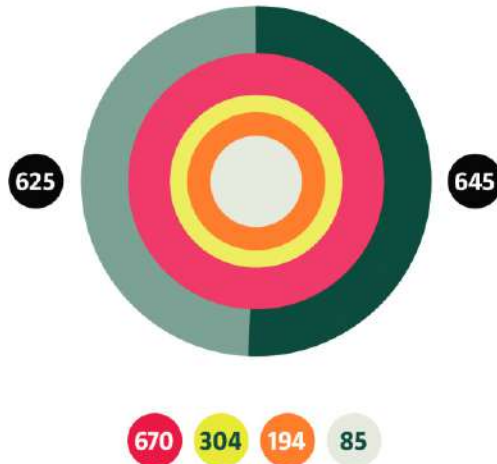
Espai de governança
5 Reunions de Grup Motor



10 Sessions informatives i presentacions
del projecte Riberes de Vic




8 Accions de sensibilització
i recollida de propostes



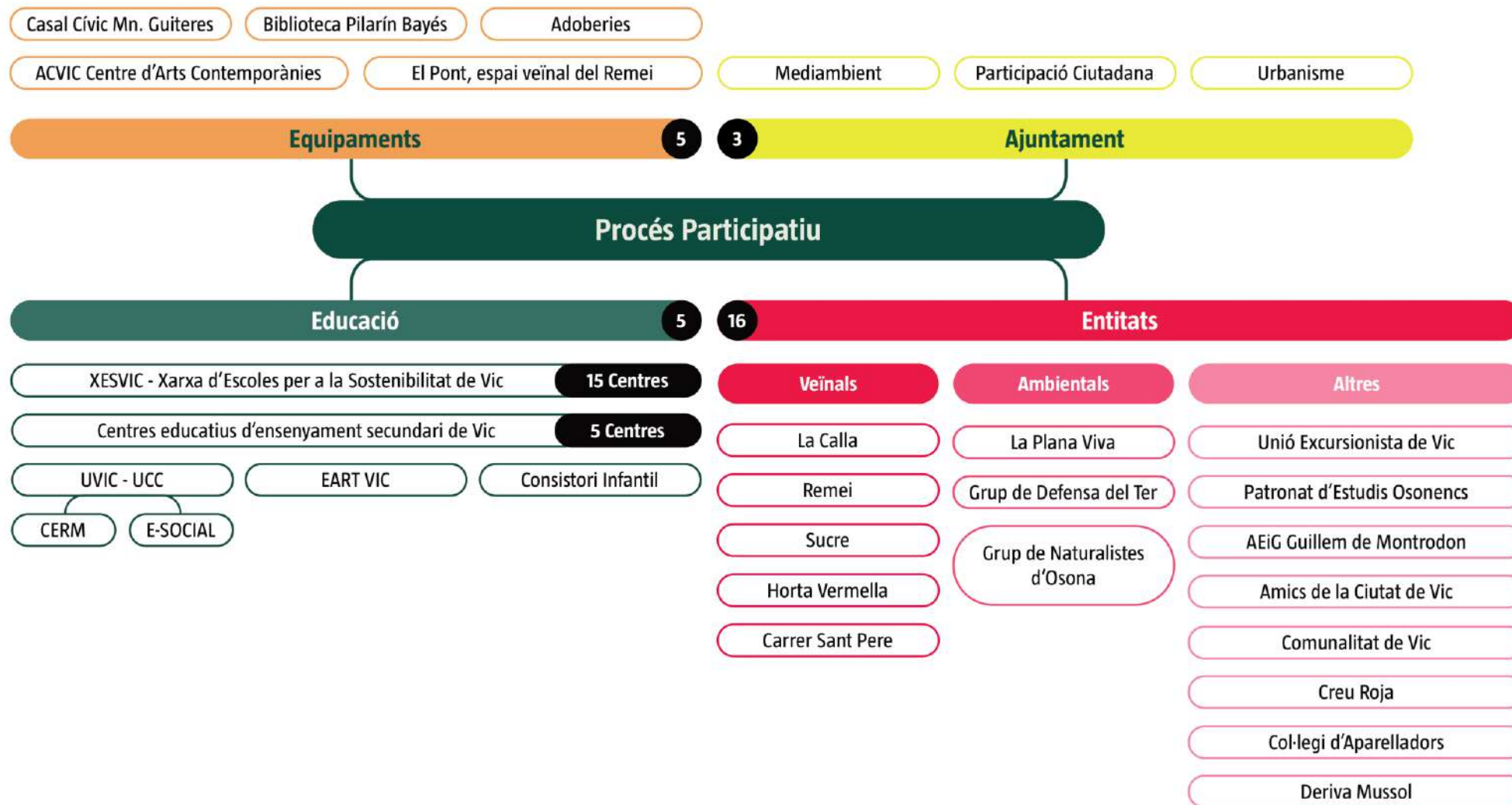
5 Tallers de recuperació de la
memòria oral i propostes de futur



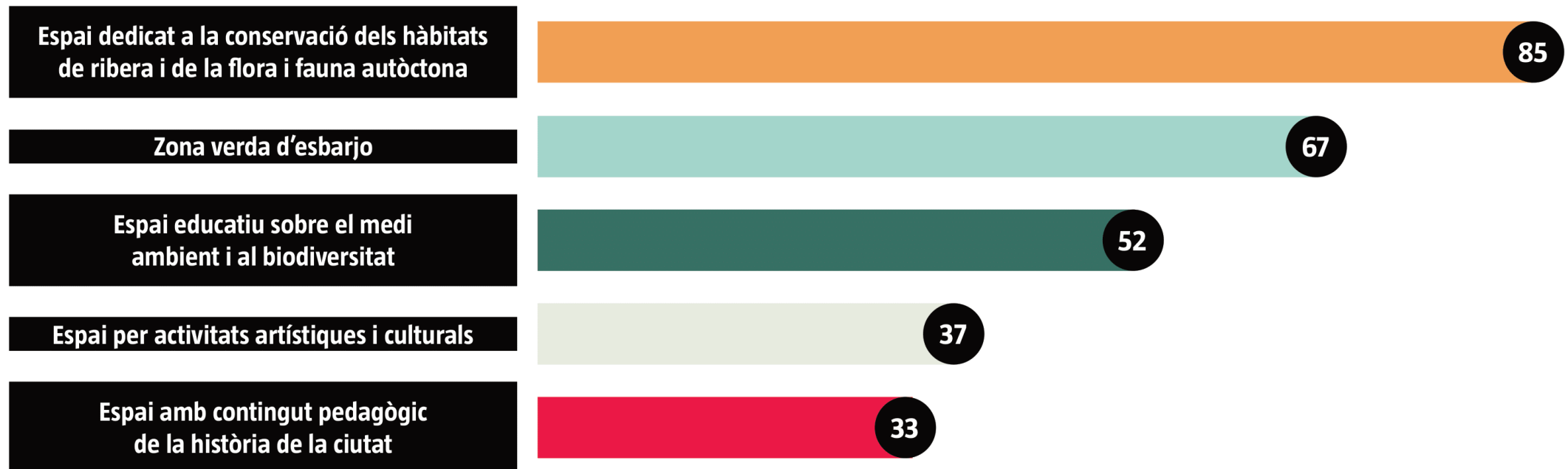
15 Visites guiades: "La història
de Vic a través del riu Mèder"
i propostes de futur



Sociograma del Procés Participatiu




M'agradaria que les riberes de Vic fossin:

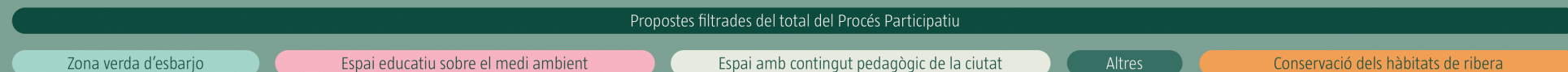


Repartiment de les propostes realitzades a través del Procés Participatiu

Repartiment de les propostes filtrades realitzades a través del Procés Participatiu segons categoria i estat final.



Llegenda:



Enquesta de percepció social dels espais fluvials en àrees urbanes.

- Mostra: 102 persones
- Dates del mostreig: novembre 2024 (post DANA)

1. Creu que aquest riu es troba en bon estat?

[Més detalls](#)

2.31

Valoració mitjana



Nivell 5

Nivell 4 6

Nivell 3 40

Nivell 2 36

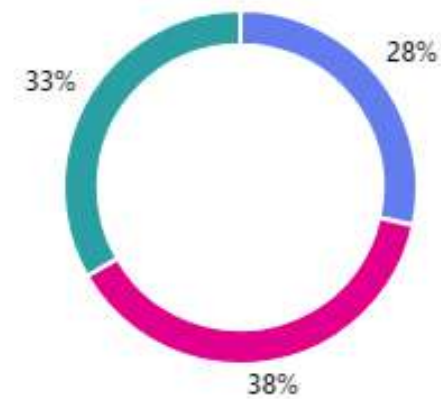
Nivell 1 20

2. Viu a prop d'aquest riu?

[Més detalls](#)

- Sí, a 10 minuts o menys caminant 29
- Visc a una distància mitjana, entre 10 i 20 minuts caminant 39
- No, visc a més de 20 minuts caminant 34

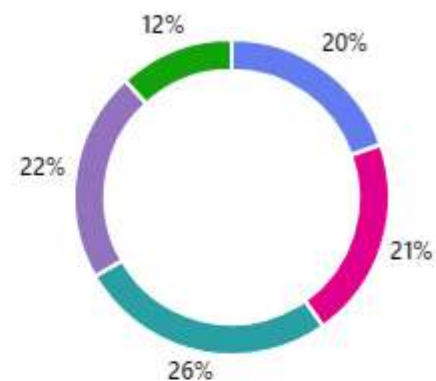
S'ha desat a: Unitat X



3. Amb quina freqüència visita aquest riu?

[Més detalls](#)

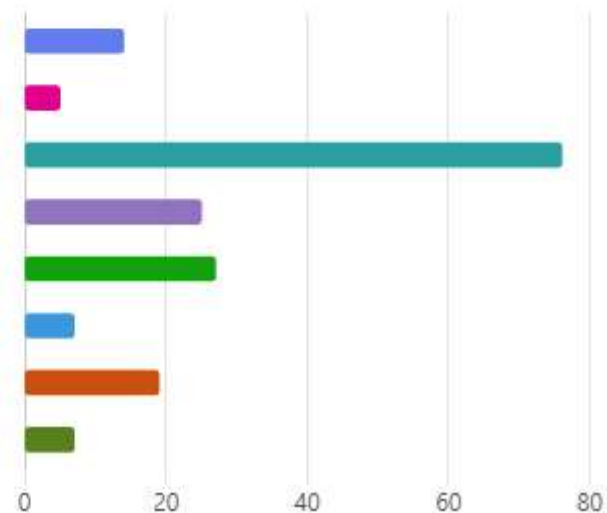
● Diàriament	20
● Setmanalment	21
● Alguna vegada al mes	27
● Alguna vegada a l'any	22
● No acudeixo a aquest espai	12



4. Què sol fer en aquest riu? (resposta múltiple)

[Més detalls](#)

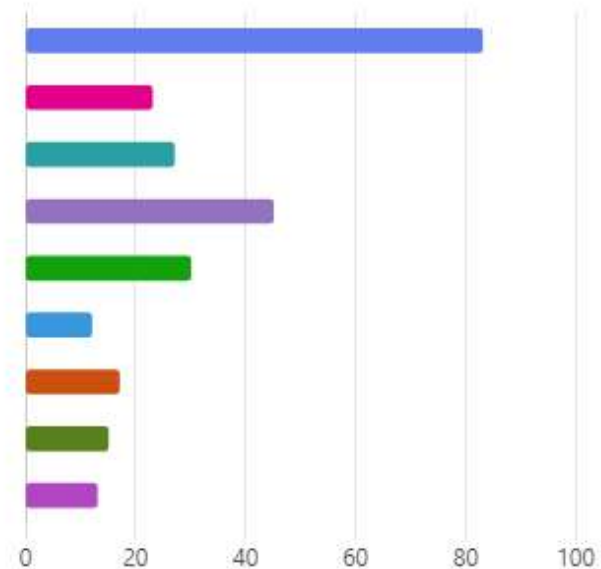
● Esport	14
● Llegeixo / estudió	5
● Passejo	76
● Em reuneixo amb amics	25
● Observo i/o contemplo la natura	27
● Prenc el sol	7
● Acudeixo a esdeveniments socials i/o festius (festes populars, revetlles, berenars...)	19
● Altres	7



5. Indiqui els tres serveis més importants que considera que el riu proporciona a la ciutat.

[Més detalls](#)

● Millora la biodiversitat	83
● Atenua les onades de calor	23
● Protegeix davant les inundacions	27
● Beneficia a la salut	45
● Promou l'oci i la socialització	30
● Promou el turisme	12
● Promou el desenvolupament agrícola / industrial	17
● Promou la investigació i educació	15
● Proporciona aigua potable	13



6. En quina mesura està d'acord amb les afirmacions següents?

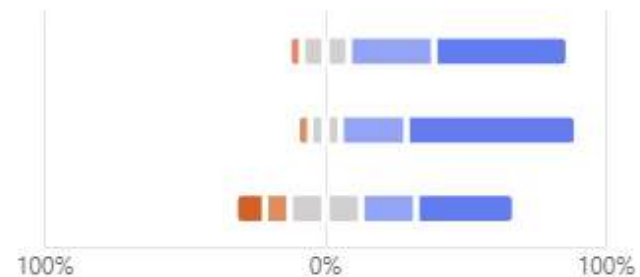
[Més detalls](#)

● 1 ● 2 ● 3 ● 4 ● 5

El riu em permet connectar amb la natura

El riu és una part important de la història, cultura i el patrimoni de la ciutat

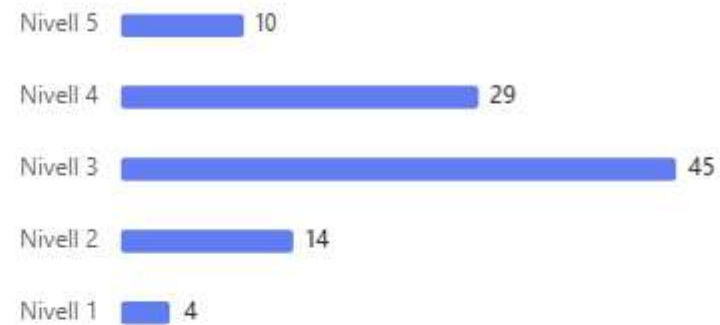
El riu és un lloc al qual em sento vinculat



7. Penseu en les inundacions que ocasiona aquest riu a la ciutat.

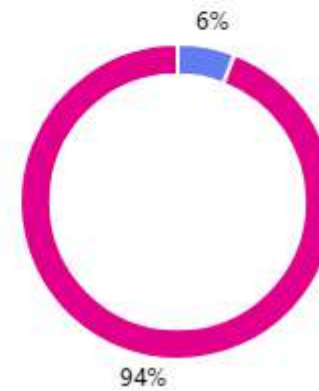
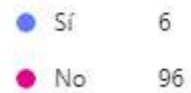
Quin nivell de seguretat percep davant de les inundacions que ocasiona aquest riu?

[Més detalls](#)



8. S'ha vist afectat per les inundacions que ocasiona el riu a la ciutat?

[Més detalls](#)



9. En cas d'haver viscut un episodi d'inundació, va experimentar aquestes emocions? Si és així, en quina mesura?

[Més detalls](#)

● No ● Poc ● Bastant ● Molt

Por

Tristesa

Preocupació

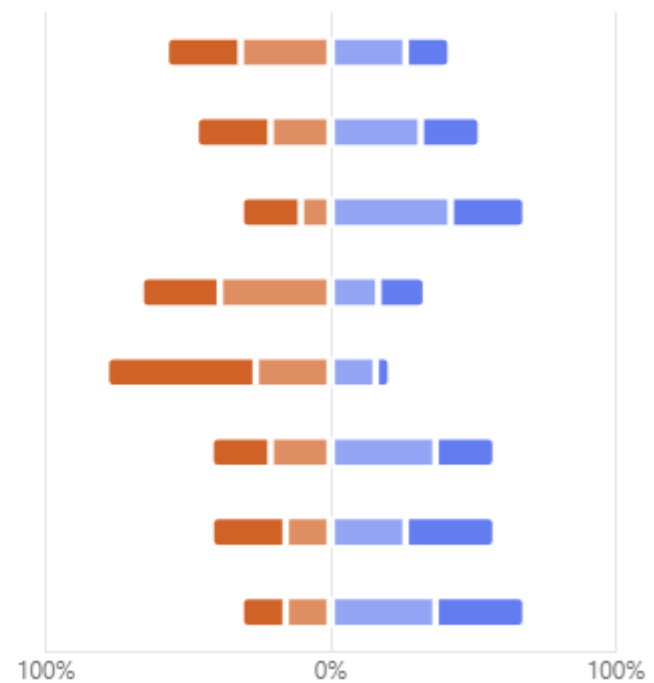
Ira

Indiferència

Impressió per la força de la natura

Alleujament per seguir viu

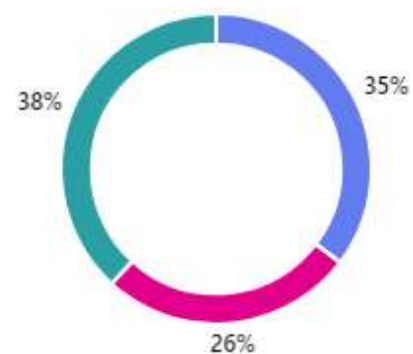
Solidaritat amb els veïns



10. Com creu que estaria més protegida la ciutat davant de les inundacions, si el riu comptés amb infraestructures (murs, preses, canalitzacions, barreres, etc.) o sense?

[Més detalls](#)

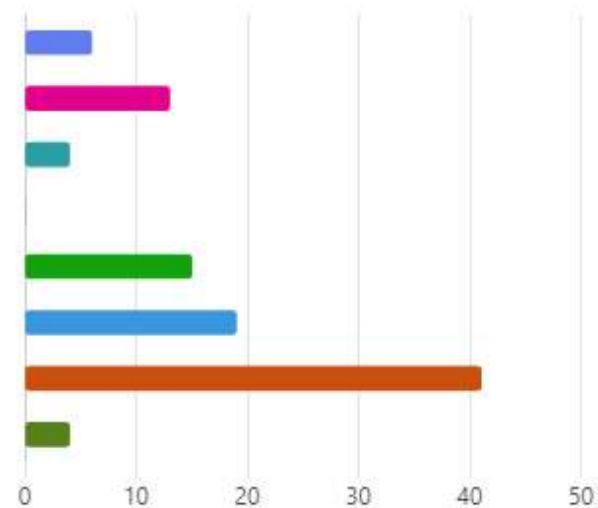
● Amb infraestructures	36
● Sense infraestructures	27
● NS/NC	39



11. De les següents actuacions, quina creu que seria una bona solució per combatre el risc d'inundació en aquesta ciutat? (resposta única)

[Més detalls](#)

● Construir més embassaments	6
● Canalitzar el riu	13
● Desviar el riu abans que entri a la ciutat	4
● Entubar el riu i soterrar-lo per complet	0
● Eliminar vegetació, terra i pedres del riu	15
● Adaptar zones a prop del riu perquè retinguin aigua en època d'inundacions	19
● Restaurar el riu, retornant-lo al seu estat natural (eliminant infraestructures, donant...	41
● Altres	4

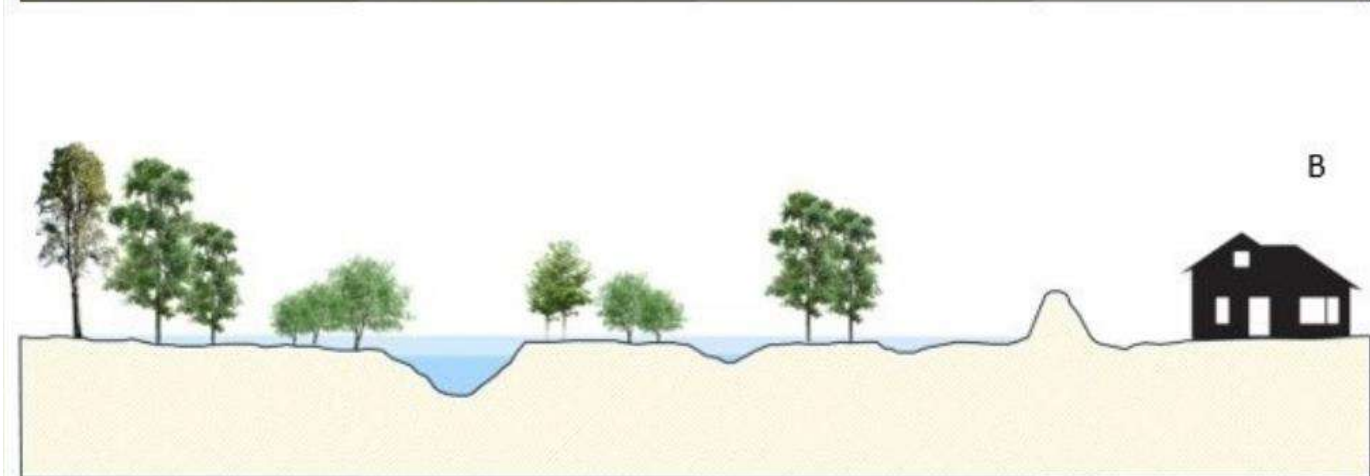
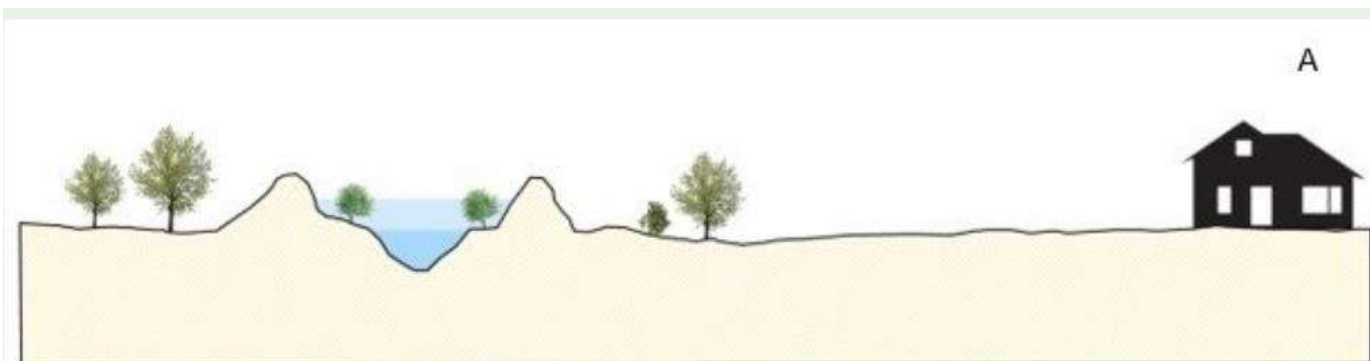
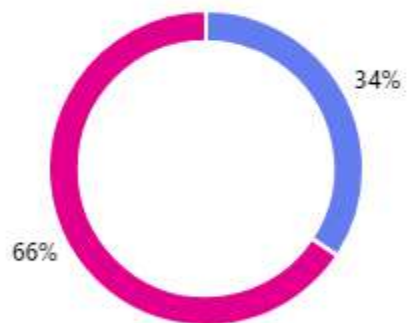


12. Assenyaleu quin escenari considera més atractiu i segur alhora:

[Més detalls](#)

● A 35

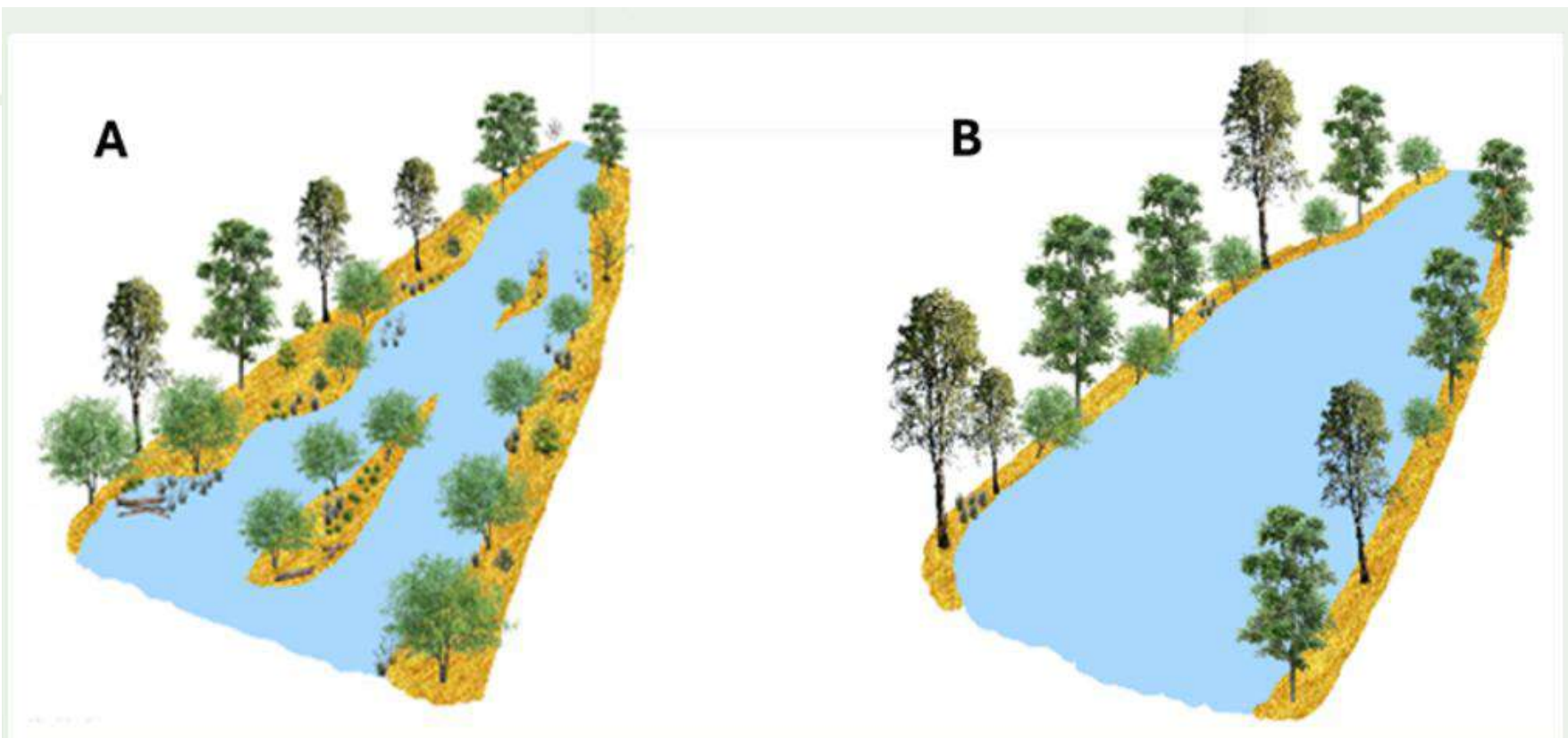
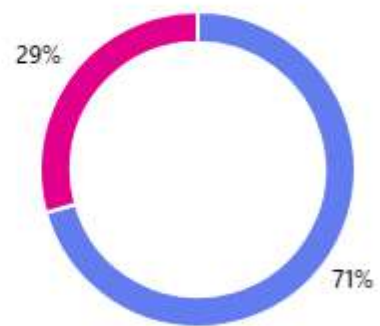
● B 67



13. Assenyalau el tipus d'escena que us resulti més atractiva:

[Més detalls](#)

- A 72
- B 30



14. Observeu aquests canals i marqueu una única opció en les preguntes següents:

[Més detalls](#)

● A ● B ● C ● NS/NC

Quin li resulta més atractiu?

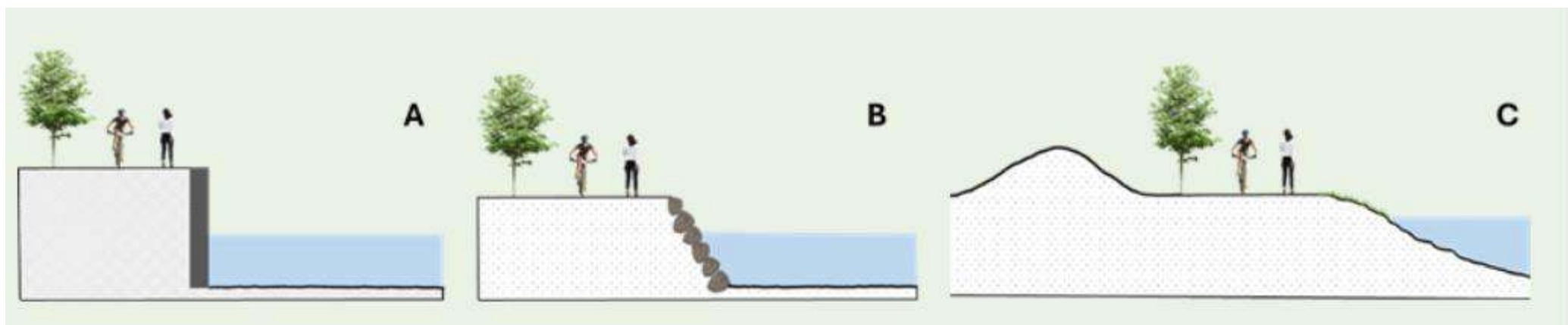
Quin creu que és més segur?



Quin li resulta més atractiu?



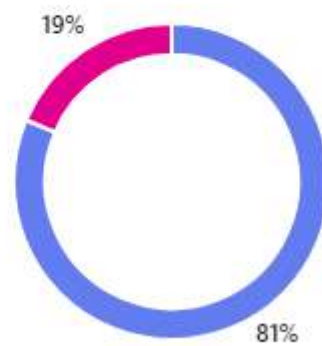
Quin creu que és més segur?



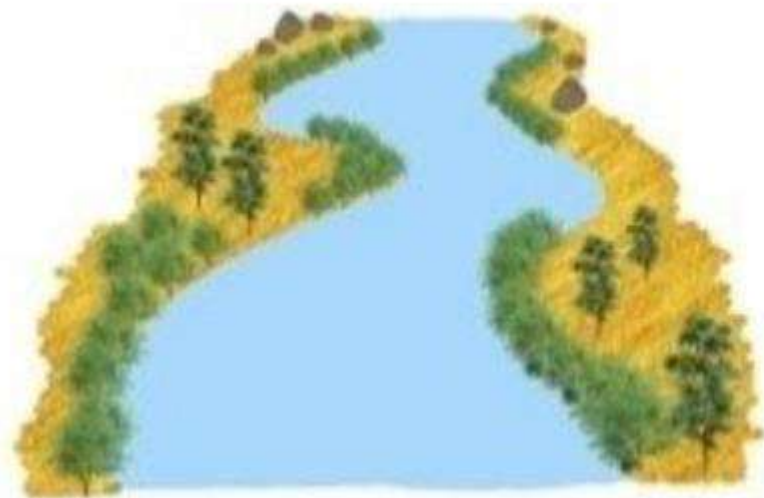
15. Assenyaleu el tipus d'escena que us resulti més atractiva:

[Més detalls](#)

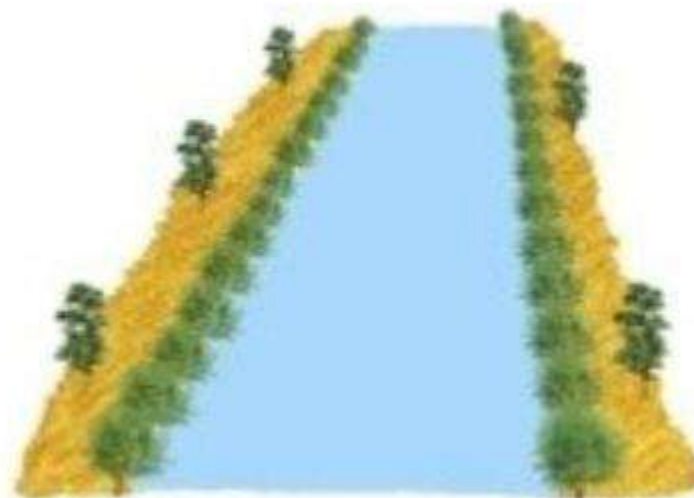
- A 83
- B 19



A



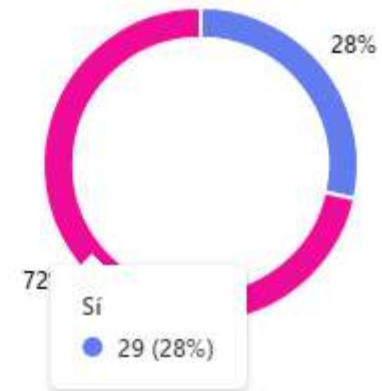
B



16. Coneixeu el projecte que està implementant l'Ajuntament de Vic amb suport de la Fundación Biodiversidad per millorar l'estat del riu? (en cas que la persona enquestada no el conegui, l'enquestador ho haurà d'explicar en un minut)

[Més detalls](#)

● Sí	29
● No	73



17. En una escala de l'1 al 10, en quina mesura vostè simpatitza amb el projecte?

[Més detalls](#)

Promotors	28
Passius	43
Detractors	25



Moltes gràcies!

